

26.890(2P34-6к-Б)

П453

1280308



Г. Н. ПОДЬЯПОЛЬСКИЙ

**ДОСТОПРИМЕЧАТЕЛЬНЫЕ  
МЕСТА КАБАРДИНО-БАЛКАРИИ**

зусва

КП

Г. Н. ПОДЪЯПОЛЬСКИЙ

ДОСТОПРИМЕЧАТЕЛЬНЫЕ  
МЕСТА  
КАБАРДИНО-  
БАЛКАРИИ  
(СПУТНИК ТУРИСТА)

1280308



Издание пятое  
исправленное и дополненное

КНИЖНОЕ ИЗДАТЕЛЬСТВО «ЭЛЬБРУС»  
НАЛЬЧИК - 1977

ГУК «Государственная  
национальная библиотека КБР  
им. Т. И. Малыхова»  
г. Нальчик, ул. Ногмова, 43

1.6.220 (220) 92

91 (С-164): (069)  
П 453

*А. Зурм*

### ПРЕДИСЛОВИЕ

Спутник туриста — «Достопримечательные места Кабардино-Балкарии» написан прежде всего для приезжающих в Кабардино-Балкарию: для туристов, которые прибывают в республику по туристским путевкам и для тех, кто проводит свой отпуск в поездке на своей автомашине, кто приезжает в Кабардино-Балкарию к родным и знакомым и предпочитает активный отдых, — для всех, кто любит походить по горам и лесам, с тем чтобы ближе познакомиться с окружающей природой, увидеть ее достопримечательные места. Данная книга будет интересна и для приехавших в Нальчик на курорт.

Автор имел также в виду, что она может хорошо послужить и жителям Кабардино-Балкарии, желающим лучше узнать свой край, его природу. В частности, она может помочь молодежи республики — учащимся старших классов, студентам, молодым рабочим познать природу родного края.

Описывая достопримечательные места республики, автор старался подробнее рассказать о природе. Достойное место в книжке отведено своеобразному богатому растительному и животному миру Кабардино-Балкарии, ее физической географии. Поэтому книгу можно почитать и просто так, никуда не собравшись отправляться.

|| 0284—090 —104—77  
M125(03)—77

с Книжное издательство «Эльбрус», 1977 г.

Спутник туриста написан в основном по личным впечатлениям автора, вместе с тем им была широко использована имеющаяся литература как о Кабардино-Балкарнии, так и о Кавказе в целом. Последнее понадобилось главным образом в отношении научных и цифровых данных.

Работая над книгой, автор преследовал цель дать любознательному читателю в небольшой по объему книжке и по возможности в интересной форме максимальные сведения о достопримечательных местах Кабардино-Балкарнии.

Автором учтены все изменения, происшедшие в средствах сообщения, размещении турбаз с момента последнего издания книги, а также все замечания и пожелания читателей предыдущих изданий.

В книге использованы в основном фотографии, сделанные специально для «Спутника туриста» фотографом-пейзажистом, ныне покойным, А. М. Рудневым, к которым в настоящем издании добавлены фото автора и некоторых других любителей природы.

## НЕМНОГО ГЕОГРАФИИ И ИСТОРИИ

Кавказ!\* Этот солнечный край, простирающийся на крайнем юге нашей страны, где Европа встречается с Азией, издавна влек к себе народы. Известно, что еще в древние времена через Кавказ прошло множество разных народов и племен. В свое время здесь были киммерийцы, скифы, сарматы, гунны, аланы, татаро-монголы и другие. Свидетельством тяги различных народов к этой части Евразии является многонациональный состав населения Кавказа и в наше время, от кумыков — типичных степняков до татов — потомков выходцев из Персии. Многие из приходивших сюда народов ассимилировались с местными аборигенами и вошли в теперешний состав коренных кавказцев. Причины появления на Кавказском перешейке многих народов в прошлом были различны, и не последней из них были его благоприятные климатические и природные условия.

\* Кавказ впервые упоминается в трагедии Эсхила «Прikovанный Прометей» в 479 году до нашей эры. Полагают, что название это произошло от слов древнего санскритского языка: «каз» — блестящий и «граван» — скала, или горы (блестящие горы).

Многочисленные путешественники и географы, побывавшие на Кавказе и в далеком прошлом — Плиний, Вахушти, и в более поздние времена — Паллас, Рихтер, Абих, и первые его биогеографы — Радде, Динник, Сатунин восторгались красотой и богатством природы Кавказа. Известный ботаник и географ А. Н. Краснов писал о Кавказе: «...вряд ли можно найти место, где бы натуралист и географ имели такое обилие поучительного материала в области любой из входящих в их ведение наук, как на Кавказе. Это рай для натуралиста — лучший кабинет, музей для преподавателя». (А. Н. Краснов. Натуралист на Кавказе, вып. 1. Пятигорск, 1910, стр. 4—5).

Особенно поражали путешественников горы Центрального Кавказа, где расположена Кабардино-Балкария. Еще Аристотель, посетивший эти места в IV веке до нашей эры, написал: Кавказские же горы из всех лежащих в направлении летнего восхода солнца самые замечательные и своей обширностью, и высотой... А вот как писал об этой части Кавказа в конце прошлого века географ и натуралист Н. Я. Динник: «Исполинская цепь гор со множеством высочайших вершин, громадных ущелий, снежных и ледяных полей, с бесчисленными лабиринтами скал, на которых еще ни разу не ступала нога человека, тянется между Эльбрусом и Казбеком. Стройными, остроконечными пиками, резко выделяющимися своею белизною на темно-лазурном небе, представляются эти горы с Ростово-Владикавказской железной дороги\*; но отсюда видны только высшие точки их, все же остальное скрыто от глаза наблюдателя. Нужно проехать еще

\* Теперь Северо-Кавказская железная дорога.

верст сто в глубь их, чтобы увидеть тот новый, совершенно особенный мир со всеми его грозными и величественными явлениями, где человек уже не чувствует себя властелином земли, а скорее сознает свое бессилие и ничтожество». (Н. Я. Динник. Горы и ущелья Терской области. — Записки Кавказского отдела императорского Русского Географического Общества, кн. XIII, вып. 1, Тифлис, 1884, стр. 1).

Такое же впечатление произвели горы Центрального Кавказа на норвежского писателя Кнута Гамсуна, посетившего Кавказ на рубеже XX века. В своей книге «В сказочной стране» он писал: «Я и раньше бывал в горах, был на фельдах Хардангера и в Иотунгеймене, видел отчасти Баварские Альпы, горы в Колорадо и многих других местах, но никогда я не чувствовал себя таким беспомощным на земле... Кавказские горы... выглядят в своем неприступном величии отдельным миром. Зубцы и башни, седла, минареты, все это из снега; и мы, чужестранцы, начинаем теперь понимать то, что Пушкин, Лермонтов и Толстой написали под первым впечатлением этого мистического великолепия». (Кнут Гамсун. В сказочной стране. 1910, стр. 52—53 и 75.).

Норвежец был прав. Восхищенные природой и людьми Кавказа, русские писатели-классики Пушкин, Лермонтов, Толстой посвятили ему много страниц своих чудесных произведений. Известную дань Кавказу отдал Горький. Он сравнил грандиозные снежные Кавказские горы с огромными парусами.

Величайшие вершины Центрального Кавказа, поразившие первых путешественников, привлекли на Кавказ и первых альпинистов Западной Евро-

пы, так как многие вершины Кавказа гораздо выше высшей точки Альп — Монблана. Первые из них — Дуглас Фрешфильд, Мур и другие — атаковали его вершины еще в конце прошлого столетия. А посетивший в 1958 году горы Кабардино-Балкарии известный английский альпинист — руководитель экспедиции, покорившей Эверест, Джон Хант так отозвался о Центральном Кавказе: «Почти сорок лет я странствовал, ездил, лазил по горам различных мест мира. Однако редкое из пребываний в горах доставило мне больше радости, чем на Кавказе» (Из предисловия к книге «*Sonne über dem Kaukasus*» «Солнце над Кавказом». Изд. Artia, Прага, 1960).

До войны в Кабардино-Балкарии бывал известный писатель Николай Тихонов, который посвятил нашим горам не одно стихотворение. В числе их есть и такое:

Я снова посетил Донгуз Орун,  
Где лед светил в реки седой бурун.

Остры, свежи висели вокруг снега,  
Я видел: жлнзь моя опять строга,  
И я опять порадовался ей,  
Что можно спать в траве между камней,  
И ставить ногу в пенный поток,  
И знать тревогу каменных берлог.  
В глуши утрюмой, лежа у костра,  
Перебирать все думы до утра.

И на заре, поднявшись на локте,  
Увидеть мир, где все цвета не те...

(Николай Тихонов. Избранные произведения, т. 1. М., 1951, стр. 198).

Путешественники, исследователи, натуралисты и альпинисты всегда проявляли и проявляют к этому краю огромный интерес.

А в наши дни тысячи туристов и альпинистов ежегодно посещают Кавказ. Этот край влечет к себе и своей живописной природой, и теплом, и изумительной красотой своих белоснежных гор, четко вырисовывающихся на ярко-голубом небе и видимых за сотни километров. Людей влечет сюда прелесть горной природы. А Кабардино-Балкария — сердце этих гор. В пределах ее границ находятся самые высокие вершины Кавказа.

Но давайте найдем этот чудесный уголок природы, определим местоположение этой небольшой, но во всех отношениях интересной республики Кавказа.

Представьте себе, что вы сели на самолет, который вылетает из Новороссийска и направляется по прямой в Баку, т. е. будет лететь вдоль всего Кавказского хребта и прямо над ним. При этом над всем хребтом голубеет ясное, чистое небо, и прозрачный горный воздух пронизывают, не встретив на своем пути ни одного облачка, лучи восходящего солнца. Ваш самолет взмыл над желтовато-серыми пыльными скалами ветреного Новороссийска, взял курс на юго-восток — почти навстречу лучам утреннего солнца, плывущего где-то над Каспием, и полетел с берегов Черного моря к Каспийскому.

...Словно гигантский сказочный ящер, выбравшись из глубин одного моря и направившись к водам другого — хвост еще у Черного, а голова уже у Каспийского, — растянулся своей 1500-километровой длиной, вперив в небо огромные спинные выросты, великий Кавказский хребет, заняв собою почти весь перешеек между этими двумя морями.

Самолет с большой скоростью идет над хребтом. Справа уходит в сторону синева Черного моря, слева, сливаясь с горизонтом, желтой тафтой плывут ставропольские степи, а прямо впереди тянутся гигантские складки и морщины седого Кавказа — уходящий вдаль Кавказский хребет. Впрочем, когда говорится «Кавказский хребет», подразумевается общая направленность горной системы Кавказа, вытянувшейся цепью по перешейку между двумя морями. Хребтов собственно пять: Главный (или Водораздельный), определяющий всю эту линию, Боковой, тянущийся бок о бок с Главным (о чем говорит само его название), Скалистый, Меловой (или Пастбишный) и Лесистый, называемый также Черными горами\*. Но самолет продолжает стремительно лететь вперед; внизу навстречу вам «струятся» горные хребты, «текут» долины и ущелья, «проплывают» зеленые пятна лесов... Вот вы уже над покрывающими склоны Западного Кавказа дубовыми и пихтовыми лесами, которые вскоре сменяются кудрявыми буковыми и более светлыми островками сосновых лесов Центрального Кавказа; серые, желтые, розово-оранжевые полосы скальных гребней маячат среди них и расходятся в стороны. Но вот показались прикрытые розовато-голубой вуалью разгорающегося дня снеговые вершины Большого Кавказа. Поблескивают ледники, сползающие длинными языками в ущелья, сере-

\* Хребты Скалистый, Меловой и Лесистый представляют собой три куэсты и выделяются в основном в зависимости от их геологического строения. Первая высокая куэста — Скалистый хребет — сложена юрскими известняками, вторая куэста — Меловой хребет — известняками мелового возраста и третья, самая низкая куэста — Черные горы — третичными конгломератами и песчаниками.

бряными змейками разбегаются от гор в стороны речки.

И наконец огромным белым куполом засверкала самая большая и высокая гора Кавказа — величественный Эльбрус. Белым холмиком он маячил вдали давно, когда вы только начали свой полет, но сейчас он вырос в огромный блестящий шатер и находится совсем рядом. Этот снежный гигант выглядит сверху огромной белой звездой — 22 крупных ледника Эльбруса отходят от него во все стороны и, выступая за его окружность, отделенные друг от друга скалистыми ребрами, напоминают лучи этой звезды. Возвышаясь более чем на пять с половиной километров над уровнем моря, Эльбрус занимает огромную площадь, из которой 144 кв. километра составляют ледники. В сравнении с основной массой горы венчающие его две вершины, имеющие высоту от седловины 300 метров, кажутся всего лишь снежными холмиками.

Темными трещинами выглядят сверху ущелья; там, где они шире, они затянуты синей кисеей прозрачной дымки. А впереди под самолетом все ползет и ползет вам навстречу Кавказский хребет, постепенно выплывая из розовато-оранжевой дали. Теперь вершины горной цепи стали гораздо острее, многие из них покрыты белоснежными шапками. И вот справа уже блестит великая ледяная Безенгийская стена, под которой пролегает тринадцатикилометровый ледник Безенги, зажатый гранитными стенами Хуламо-Безенгийского ущелья. Ваш самолет летит дальше, теперь под ним целое царство гор — Шхара, Джанги-Тау, Катин-Тау, Ляльвер, Гестола, а левее сверкают два колосса Большого Кавказа, уступающие своей высотой только Эльбрусу и Шхаре, — горы

Дых-Тау и Коштан-Тау. Между этими гигантами — целая семья приотпавшихся и лишь немного уступающих им по высоте других вершин Центрального Кавказа. От них на северо-восток протянулся родной брат Безенги — пятнадцатикилометровый ледник Дых-Су, над которым возвышается цитивершинная гора Гюльчи, а за нею Суган и Казбек...

Вы над Центральным Кавказом, где сосредоточены самые высокие горы Большого Кавказа — все его «пятитысячники»\*.

Вот здесь-то и расположена, занимая северные склоны Центрального Кавказа и часть примыкающей к ней Предкавказской равнины, замечательная горная республика — Кабардино-Балкария — цель нашего путешествия.

Самолет снижается, делает разворот и идет на посадку. Под крыльями бегут зеленые ряды улиц, белеют светлые стены домов столицы Кабардино-Балкарской Автономной Советской Социалистической Республики — города Нальчика...

\* \* \*

А теперь взглянем на карту Кавказа и найдем на ней небольшую, но очень интересную по своей природе Кабардино-Балкарскую АССР. Среди других братских автономных республик и областей, находящихся на Северном Кавказе и входящих в состав РСФСР, Кабардино-Балкарская АССР занимает самую высокогорную часть Кавказского хребта — его северные склоны, а также часть подступающей к нему с севера Предкавказской рав-

\* Горы, высота которых равна или несколько превышает 5000 м.

нины. На горную часть приходится половина территории республики. Конфигурация площади республики близка к квадрату, но некоторая вытянутость ее с северо-восточного угла уменьшает это подобие. Южная граница Кабардино-Балкарии проходит по гребню центральной части Кавказского хребта, за которым находится Грузинская ССР, а северная отделяет ее от Ставропольского края. С юго-востока к Кабардино-Балкарии примыкает Северо-Осетинская АССР, а с запада — Карачаево-Черкесская автономная область. Вся площадь Кабардино-Балкарской АССР равна 12,5 тысячи кв. километров.

Небольшая по площади Кабардино-Балкарская АССР включает в себя очень разнообразные ландшафты. В своей северо-восточной части республика ничем не отличается от степных просторов Ставрополя; вместе с тем протекающий здесь Терек с целой сетью устремляющихся к нему рек и речек образует по соседству нечто вроде плавней. На северо-западе республики простираются типичные нагорные степи, а в центре — сплошь распаханная равнина, занятая большими площадями кукурузы, подсолнечника, пшеницы и других сельскохозяйственных культур. Протекающие здесь ледниковые реки, выбравшиеся из горных теснин и укрошенные равниной, спокойно текущие в окаймлении припойменных лесов, напоминают живописные плесы Нижней Волги.

Но самым замечательным является то, что совсем рядом с залитой золотом хлебов и солнца равниной, пойменными лесами и другими ландшафтными плоскостями мы видим типичный горный ландшафт, который занимает всю южную часть этой республики. Вздвигаясь один выше другого, здесь

расположены высочайшие участки хребтов Центрального Кавказа. Этим хребтам предшествует цепь холмистых предгорий, граничащих непосредственно с равниной. Покрытые почти все лесом, они образуют так называемые Черные горы, или первый от равнины Лесистый хребет. Далее к югу простирается средний по высоте Пастбищный хребет, называемый также Меловым. Третий, довольно высокий, расположенный еще южнее и обрывающийся к югу отвесными стенами, — Скалистый хребет. За ним, отделенный от Скалистого довольно широким понижением, поднимается Боковой хребет с возвышающимися на нем самыми высокими вершинами Кавказа: Эльбрусом, Дых-Тау, Коштан-Тау, Суганом, Гюльчи и др. И наконец, занимая самое южное положение, проходит Главный хребет с высочайшей вершиной на нем — Шхарой. Главный хребет, как и Боковой, покрыт вечными снегами и ледниками, но он в общем несколько ниже Бокового хребта.

Все упомянутые хребты вытянуты с северо-запада на юго-восток, и каждый из них хорошо виден в ясную погоду с равнины республики, когда подъезжаешь к столице Кабардино-Балкарии — г. Нальчику по железной дороге от станции Котляревская или по автомобильной дороге Пятигорск — Нальчик. Являя наглядную картину основных черт орографии горной системы Центрального Кавказа, эти горные хребты, выступающие один за другим, очерченные живописными линиями и имеющие различные оттенки, живо рисующиеся на фоне ярко-голубого неба, представляют вместе с тем превосходное зрелище.

Картина, которая развертывается перед путешественником, поистине очаровательна. В то вре-

мя как вас пока еще окружают необозримые поля пшеницы, кукурузы и подсолнечника, раскрасившие равнину огромными многоцветными золотисто-желтыми и ярко-зелеными квадратами, вдаль, на юге, уже маячат причудливыми очертаниями горы. Издали кажется, что они вытянулись сплошной пилообразной светло-синей линией, которая, расходясь сколько может охватить взор к востоку и к западу, перекрывает уходящую вдаль равнину высокой зубчатой стеной.

Конечно, вы прежде всего обратите внимание на высоко приподнятые над всем остальным, словно плавающие в воздухе, белые, довольно острые вершины дальних снеговых гор. (Только один великан Эльбрус, находясь в стороне, особняком, устремившись ввысь колоссальным белым холмом, имеет торжественно-спокойные линии). Если это будет во время восхода солнца, то снежные вершины некоторое время будут розоватыми, затем оранжевыми, и, наконец, когда солнце достаточно поднимется над горизонтом, они примут характерную для них окраску чистейшей белизны.

Озаренные первыми лучами восходящего солнца, горные вершины настолько великолепны, что просто гипнотически влекут к себе взор, и вы с трудом отрываете его от них, чтобы перевести его ниже, на заслоняющий основание дальних снеговых гор Скалистый хребет. Здесь уже совсем другие краски и оттенки. Скалистый хребет окрашен тоже в нежные, но желтовато-оранжевые тона. Это замечательно гармонирует с цветом дальних снеговых гор, четко выступающих теперь на синеве чистого неба. Но вы продолжаете приближаться к горам, а солнце все выше и выше поднимает-

ется над равниной, благодаря чему выявляются все новые и новые черты и подробности прекрасной горной панорамы. Теперь вы уже отчетливо видите и покрытый темно-зеленым кудрявым лесом Лесистый хребет, прихотливые, но мягкие линии которого прекрасно подчеркивают стремительные очертания Скалистого хребта, создавая в то же время гармоничный переход горного ландшафта в равнинный. И наконец замечаете выделяющиеся светло-зеленой полоской субальпийские луга Пастбищного хребта, находящегося между покрытых лесами гор и голых склонов и пиков Скалистого хребта.

\*\*\*

Итак, еще подъезжая к Нальчику, путешественник отчетливо видит ту ступенчатость рельефа, которая характерна для ландшафта Кабардино-Балкарии. Первой ступенью этой гигантской лестницы являются Черные горы, за ними следует Пастбищный хребет, далее к югу поднимаются Скалистый, Боковой и Главный хребты.

Разность оттенков отдельных хребтов обусловлена не только разнообразием растительного покрова (лес, субальпийские луга) или полным отсутствием его, но и различным составом тех горных пород, из которых сложены отдельные хребты. Так, первые от равнины хребты, сложенные сравнительно мягкими осадочными породами, в которых преобладают известняки, мергели и доломиты, имеют светлые, желтоватые тона, а расположенные дальше за ними Боковой и Главный, состоящие из древних пород вулканического происхождения — гранитов, гнейсов и кристаллических сланцев, — более темные в нижней части и совер-

шенно белые на укрытых снегом вершинах. Слоистость осадочных пород первых хребтов хорошо видна даже на большом расстоянии — в 35—40 километрах от Нальчика на отдельных крутых северных склонах Скалистого хребта. Кажется, сама природа, не ведая того, предоставила людям чудесную возможность, не углубляясь в недра земли, свободно рассматривать работу бушевавшего когда-то здесь древнего моря Тетиса, изобиловавшего мелкими морскими животными, из которых и образовались мощные меловые отложения.

Но если здесь титанические подземные силы горообразования приподняли земную оболочку до высоты 3500 метров, захватив только дно древнего моря, то несколько южнее, где высятся Боковой и Главный хребты, они подняли недра земли на гораздо большую высоту — до 5000 метров, а местами и выше, захватив более глубокие древние кристаллические породы — граниты и гнейсы.

...Но вернемся к географии, вернее к геоморфологии, республики. Высоты каждого из хребтов возрастают от севера к югу. Так, самый первый от равнины Лесистый хребет (или Черные горы) имеет среднюю высоту 1000 метров, следующий за ним Пастбищный — 1300, Скалистый — 3500, Боковой — 5000 и последний — Главный около 5000 метров.

Хребты отделены друг от друга своеобразными понижениями, напоминающими долины. В их формировании повинны те же эндогенные\* силы, которые образовали горные хребты, но некоторая до-

\* Внутренние силы земли, оказывающие большое влияние на основные черты строения земной коры и ее перемещения в земной коре.

ля работы в образовании этих долин приходится и на воды таявших древних ледников, которые когда-то покрывали здесь всю горную систему. Особенно явно выраженный долинный вид имеет понижение между Скалистым и Боковым хребтами, известное под названием Северной депрессии; понижение между Боковым и Главным хребтами называется Центральной депрессией.

Каждый из хребтов, кроме Главного (Водораздельного), не представляет собой непрерывной линии, как это кажется издали. Хребты рассечены поперек глубокими ущельями. Их проточили бешено мчащиеся по ним реки, образовавшиеся в результате таяния ледников Главного и Бокового хребтов. Особенно глубоки ущелья в местах пересечения ими Скалистого хребта. Здесь высота отвесных стен ущелий достигает 1500 метров.

В пределах Кабардино-Балкарии горные хребты пересекаются Баксанским, Чегемским, Хуламо-Безенгийским и Черекским (или Балкарским) ущельями.

Бурные горные реки, несущиеся по этим ущельям, именуются соответственно: Баксан, Чегем, Черек-Хуламский и Черек-Балкарский. Быстрые и шумные в горах, они успокаиваются лишь после выхода из ущелий на равнину, где все эти реки, вливаясь одна в другую, в северо-восточном углу республики впадают в конечном итоге в Терек, который доносит ледниковые воды Центрального Кавказа до самого Каспия.

Нетрудно заключить, что если горные хребты тянутся с северо-запада на юго-восток, а ущелья перерезают эти хребты поперек, направление всех ущелий и протекающих по ним рек будет с юго-запада на северо-восток.

Терек берет начало за пределами Кабардино-Балкарии, в Грузии. Пробежав значительное расстояние по территории Северной Осетии и пополнившись здесь ледниковыми водами ее гор, он выходит на территорию Кабардино-Балкарии в ее северо-восточной равнинной части, где течет сперва в северо-восточном направлении, затем круто поворачивает на юго-восток и, приняв вскоре восточное направление, тянется так до самого Каспийского моря.

\* \* \*

Как видно из вышесказанного, рельеф Кабардино-Балкарии чрезвычайно контрастен. И в самом деле: северо-восточная часть республики (г. Прохладный) — равнина — лежит на высоте всего 150—200 метров над уровнем моря, а в каких-нибудь 100—150 километрах отсюда к юго-западу ее горная часть достигает 4000—5000 метров абсолютной высоты (и даже выше! — Эльбрус, Дых-Тау, Коштан-Тау и другие вершины). Эта огромная разность в высотах над уровнем моря отдельных местностей республики, наличие высоких горных хребтов и глубоких долин создают условия для образования в отдельных частях небольшой Кабардино-Балкарии контраста в климате. Так, равнина Кабардино-Балкарии, совершенно открытая с северо-востока и отгороженная с юго-запада высокими горными хребтами, не дающими возможности проникать на ее пространства влажным теплым ветрам Черного моря, имеет четко выраженный континентальный климат — летом здесь жарко и сухо, температура доходит до 39° тепла, а зимой бывают морозы до 33°; в горах же лето прохладное, а зима, за исключением самой высокогорной

зоны, мягче, чем на равнине; такого резкого колебания температуры, как на равнине, в горной части не наблюдается.

Но, помимо этого, в связи с различным положением склонов гор к солнечному освещению и в зависимости от высоты над уровнем моря той или иной местности наблюдаются самые различные климатические особенности и внутри горной части республики. Например, тектоническая долина за Скалистым хребтом (Северная депрессия) и участки ущелий, проходящие в этой зоне, отличаются сухим солнечным климатом; зимой здесь удивительно тепло; чистый, сухой и сильно озонированный воздух делает эти места очень приятными для туризма и здоровым местом для легочных больных.

Другие же горные районы республики отличаются, наоборот, чрезмерной влажностью, туманами и частыми дождями. Есть места в горах, где дуют очень сильные ветры. В горной части республики наблюдаются значительные суточные колебания температуры воздуха: днем очень тепло, ночью холодно, характерны также внезапные резкие перемены погоды.

Чем выше в горы, тем больше выпадает дождей. Так, среднегодовое количество осадков на равнине составляет 415 миллиметров (г. Прохладный), в предгорьях — 580 миллиметров (г. Нальчик), а в горной зоне — 800 миллиметров и выше.

Наиболее дождливые месяцы в Кабардино-Балкарии — май, июнь, июль. Весна медленно продвигается в горы. Резкого перехода от зимы к лету не ощущается, но зато с августа в горах устанавливается исключительно хорошая погода, удерживающаяся до глубокой осени...

Первая половина лета в Кабардино-Балкарии характерна сильными грозами и ливнями. Обычное явление здесь — за дождливой грозовой ночью наступает яркий солнечный день. Погодные условия Кабардино-Балкарии весьма капризны: нередко с равнины, где сияет солнце, можно наблюдать, как в горах идет снег, и наоборот: с гор можно видеть целый океан облаков, укрывших всю равнину плотным тяжелым слоем. Но в общем летний период в Кабардино-Балкарии исключительно благоприятен для туризма, хороши вторая половина лета и первая половина осени, особенно в горах. Кабардино-Балкарию недаром называют солнечной республикой: в году здесь бывает до 200 солнечных дней.

\*\*\*

Коренное население Кабардино-Балкарской АССР составляют кабардинцы и балкарцы. Издавна сложилось так, что кабардинцы живут в основном на равнине, а балкарцы в горной части республики, причем кабардинцев больше, и равнина республики заселена значительно плотнее, чем горы. Большие, просторные, утопающие в зелени фруктовых садов кабардинские селения живописно раскинулись по всей Кабардинской равнине, простирающейся вдоль гор центральной части Кавказского хребта. Населенные пункты кабардинцев расположены по берегам средних и нижних течений рек — по Баксану, Малке, Чегему, Урвану, Черему и Терему.

Балкарские населенные пункты сосредоточены в основном по долинам тех же рек в их верхних течениях, проходящим в горах и называемым здесь ущельями. Но селения балкарцев расположены преимущественно не в ущельях, а в расширенных час-

тях горных долин, в местах их пересечения тектоническими долинами, к югу от Скалистого хребта, в местах с замечательно здоровым горным климатом, что уже было отмечено выше.

В недавнем прошлом большинство балкарских селений (аулов) имело своеобразный облик — со ступенчато расположенными постройками по крутым склонам гор, как следствие приспособляемости к тесным условиям ущелий. Но уже в первые годы Советской власти многие такие селения были перенесены на более удобные места, причем постройки возводились уже обычного вида. В последние же годы в Балкарии было выстроено много совершенно новых поселков.

В равнинной части республики в сельском хозяйстве преобладает хлебопашество, в горной части — скотоводство, молочнотоварное хозяйство.

Из истории народов Кавказа известно, что кабардинцы начали заселять занимаемую ими территорию в отдаленные времена, начиная с первых веков нашей эры, и заняли ее несколькими этапами. Они пришли сюда тесными греческими и римскими завоевателями с Азово-Черноморского побережья, где жили их предки — синды, керкеты, зихи, меоты и касоги — племена, получившие в дальнейшем собирательное имя адыге (на своем языке в быту кабардинцы и теперь называют себя адыге).

Балкарцы также являются древними жителями Северного Кавказа; их предками, как и карачаевцев, считают местные племена — древних булгар и кипчаков.

Помимо коренной национальности — кабардинцев и балкарцев, на территории Кабардино-Балкарии живут представители 30 национальностей. В

числе их: русские и украинцы, осетины, грузины, кумыки и др. Общая численность населения — 655 тысяч.

В 1557 году Кабарда добровольно присоединилась к России. В 1918 году в Кабардино-Балкарии была провозглашена Советская власть. В 1921 году была образована Кабардинская автономная область, входившая в РСФСР, а в 1922 году в состав области был включен Балкарский округ, и она стала именоваться Кабардино-Балкарской автономной областью. На основе Конституции СССР КБАО в 1936 году была преобразована в Кабардино-Балкарскую Автономную Советскую Социалистическую Республику.

#### ПРИРОДА КАБАРДИНО-БАЛКАРИИ, ЕЕ РАСТИТЕЛЬНОСТЬ И ЖИВОТНЫЙ МИР

В связи с большим разнообразием рельефа Кабардино-Балкарии, ее географической спецификой как горной страны, географическим положением, и отсюда и ее климатом, природа здесь чрезвычайно разнообразна и богата. Достаточно сказать, что из 6000 видов цветковых растений, распространенных на Кавказе, на небольшой территории этой республики, составляющей всего 3 процента площади Кавказа, произрастает около 3000 видов, т. е. почти половина всех кавказских диких растений. Для сравнения укажем, что на всей европейской части СССР насчитывается всего около 3500 видов растений.

Природа Кабардино-Балкарии, как и всего Кавказа, глубоко эндемична\*, в то же время для нее

\* От эндемик — вид животного или растительного мира, встречающийся только в данной местности.

характерно наличие как в растительном, так и в животном мире элементов и южнорусских степей, и средиземноморской Европы, и Передней Азии, что обусловлено и историей геологического развития, и формированием ландшафта Кавказа, и разнообразием физико-географических условий.

В Кабардино-Балкарии, расположенной в центральной части Большого Кавказа, выражены наиболее ярко и полно все черты собственно кавказской флоры и фауны. Ярким примером этого в отношении животных может служить хотя бы то, что на территории ее обитают оба вида туров Кавказа: западнокавказский и дагестанский.

О разнообразии природы республики свидетельствует ее животный мир. Так, из 22 видов диких копытных животных СССР\* на Кавказе насчитывается 14 видов, из которых на территории Кабардино-Балкарии встречается 7 видов, т. е. половина того, чем располагает Кавказ: Удивителен и диапазон животного мира Кабардино-Балкарии: на ее территории встречается и стрепет — чисто степная птица, и улар — птица исключительно высокогорного пояса, и сайгак — степная антилопа, которая заходит на территорию республики в район г. Прохладного из степей Ставрополя, и горный козел — тур — древний житель высокогор. В Кабардино-Балкарии произрастают такие, казалось бы, антиподы, как алыча и черника, виноград и черемуха, и живут суслики и белка, фазан и кавказский тетерев, золотистая щурка и клест. Все эти противоположности юга и севера жители равнин и гор, степей и лесов, собраны на

\* Из них два вида — зубр и лань — обитают в полувольном состоянии.

очень небольшом расстоянии друг от друга. По разнообразию растительного и животного мира, сосредоточенного на ее небольшой площади, Кабардино-Балкария может соперничать с широко известным в этом отношении Уссурийским краем.

Хорошие погодные условия республики, большое количество солнечных дней в году, прохлада первой половины лета и чудесная солнечная осень, наличие различных климатических условий, обилие фруктов, ягод, красивая горная природа, богатство растительного и животного мира делают Кабардино-Балкарию замечательным местом отдыха и походов в природу.

Богатая растительность, разнообразный мир животных Кабардино-Балкарии представляют собой не равномерное, одинаковое везде распределение различных видов растений и животных на ее территории в одинаковой пропорции, но закономерно приурочены к свойственным каждому виду зонам. Основным определяющим фактором такого распределения является рельеф. Каждое животное и растение придерживается той или другой ступени гигантской лестницы, какую представляет собой рельеф республики. Одни виды растений и животных живут на равнине, другие в горных лесах, третьи в субальпийских и альпийских лугах, в скалах высокогорья и т. д.

Эти-то ступени «гигантской лестницы», о чем уже говорилось выше, и являются собственно причиной того, что Кабардино-Балкария располагает таким разнообразием животных и растений.

По распределению и растений и животных можно назвать три основные различные зоны республики: равнину, горно-лесной пояс и альпийское высокогорье.

На равнине, т. е. «в самом низу», на залежах и на небольших участках оставшейся целины, произрастает типично луговая и степная растительность: пырей, костры разные, люцерна, тимopheевка, шалфей, донник.

К северу, на более сухих площадях, преобладают житняки, полынь, курай, устели-поле, бобовник, а к югу, где выпадает больше осадков, на преимущественно не тронутых плугом участках, — ежа сборная, овсяница луговая, мятлик, тимopheевка луговая и много другого разнотравья, превращающего в начале лета эти луга в пестрый душистый ковер. Из украшающих луга растений следует назвать лабазники, ромашку, буквицы, колокольчики, герани, васильки, мышиный горошек, люцерну желтую, клевер, тимopheевку, ежу, козлятник, девясил, образующие во многих местах пышные цветущие травянистые заросли. Особенно красивую картину эти травянистые участки Кабардинской равнины представляют собой в конце весны и в начале лета, когда зацветают такие типичные летние цветы, как цикорий, зверобой, тысячелистник, хатма, мальва, мышиный горошек, клевер и другие.

Говоря о растительности равнины Кабардино-Балкарии, мы должны подчеркнуть культурную растительность.

Богатая черноземными и темно-каштановыми почвами, равнина и предгорья Кабардино-Балкарской республики являются существенной частью житницы Северного Кавказа: ее посевная площадь составляет около 350 тыс. га, половина этого засеивается зерновыми культурами, из которых одна треть кукурузой на зерно, значительная доля которого идет в семенной фонд Советского Союза.

Это замечательные сорта и гибриды — Краснодарская 303, ВИР-338, Днепровская 247 и другие.

Кроме этой великолепно произрастающей в Кабардино-Балкарии культуры, в степной зоне на равнине в больших масштабах сеют озимую пшеницу, из технических культур — подсолнечник и коноплю. Эти культурные растения и в особенности кукуруза составляют основной колорит всей картины равнинной растительности республики, особо ярко выступающий со второй половины лета.

Ярко-зеленым морем уходят вдаль к горам огромные поля кукурузы, которая зеленой стеной стоит по обочинам дороги Пятигорск—Нальчик. Впервые этот роскошный злак воспет Лонгфелло в «Песне о Гайавате», но и мы не можем скрыть свой восторг при виде его. К концу лета стебли его достигают высоты в 2,5—3 метра, способные скрыть с головой в своих «джунглях» всадника. На стебле бывает два-три початка, урожай в среднем с га 40 центнеров. Особенно буйно разрастается кукуруза на поливных площадях, например, в северо-восточной части республики, на полях, орошаемых водами Мало-Кабардинской оросительной системы (МКОС). Отрадная картина зеленых кукурузных полей здесь дополняется живописными видами широкой, обросшей ивняком, облепихой и тополем поймы Терека. К августу кристальность Кабардинской равнины усиливается цинтеием подсолнечника. Гучные ярко-зеленые кукурузные и золотисто-желтые поля подсолнечника, расстилающиеся вокруг блестящей скалтертью, синелющая цепь гор Кавказского хребта, дали увенчанного нежно-белыми снежными вершинами, являють перед путешественником поистине изумительную по своей красоте картину пред-

кавказской равнины. Особенно хороша эта панорама полей и маячащих вдаль гор по утрам, когда первые лучи солнца порождают четкое чередование света и теней, придавая этой чудной картине, созданной природой и человеком, контрастность, глубину. Не менее красива эта панорама бывает к вечеру, когда небо очистится от появляющихся днем облаков.

К октябрю кукурузные стебли начинают жухнуть и кукурузные поля желтеют. Тяжелые сигарообразные початки, одетые теперь в кремово-белые рубашки, отчетливо выделяются среди высыхающих и буреющих листьев, шляпки подсолнечника приобретают коричневый цвет. Давно убранные пшеничные поля теперь уже почти все вспаханы, и тучные черноземы обнажены; на равнине преобладают желтые и черные тона, еще зеленеют только конопля и могар. Некоторый своеобразный колорит в облик равнины Кабардино-Балкарии вносят плантации огородных культур и риса, возделываемого в северо-восточной части республики, в Майском и Терском районах.

В отличие от центральной и восточной частей Кабардинской равнины северо-западная часть ее занята главным образом пастбищами и сенокосными угодьями, но здесь равнина уже постепенно переходит в нагорные степи.

На равнине встречаются заяц-русак, лисица, волк и кое-где барсук; гнездится перепел.

В припойменных лесах и кустарниках равнины обитает красивейшая птица нашего юга — фазан, а в полях кое-где в небольшом количестве встречается серая куропатка. Осенью во время перелета, сюда залетают стрепеты и дрофы, последние частично остаются на зимовку. Древесно-кустар-

никовая растительность на равнине произрастает ближе к речным руслам, прорезающим Кабардинскую равнину на всем ее протяжении, за исключением самой северо-восточной части республики; где за Тереком, в Малой Кабарде, протекает единственная небольшая, пересыхающая летом речка Курп\*.

В основном такого рода леса тянутся по средним течениям Баксана, Чегема, Урвани и Терека; несколько особняком расположены Александровский лес (близ ст. Александровской Майского района) и так называемые «Урванские дубки»; последние примыкают к предгорьям и переходят далее в типично горный лес.

Там, где равнина сменяется предгорьями, встречаются густые заросли дикого терна, отдельными куртинами произрастает шиповник.

К концу лета над равниной появляются луни и пустельги; из гор сюда, на пшеничные и подсолнечные поля, прилетают на кормежку дикие голуби и горлинки, низко над землей скользят ласточки, и над головой пролетают красивейшие птицы — дятелы юга — золотистые щурки. Своими мелодичными голосами они приятно оглашают окрестности. Много на равнине ночных хищных птиц и мелких воробьиных.

Как приятно бывает переночевать летом на поле! Всю ночь и особенно на рассвете вас будет радовать звонко раздающийся над полем перепелиный «бой»; росистое утро, воздух насыщен ароматом полей, его источают травы и дозревающие хлеба.

\* Теперь эта местность обводнена искусственным каналом.

Леса речных пойм равнинной части Кабардино-Балкарии состоят в основном из тополя, осины, осокоря, разных видов ив, ольхи и больших зарослей чрезвычайно пышного, местами непроходимо-го кустарника, среди которого большое место занимает облепиха, служащая укрытием для фазанов. Красивые голубовато-сизые кусты мирикарии унизаны летом султанами мелких розовых цветов; темно-зеленый бисерник с яркими метелками соцветий и другие кустарники придают этим лесам разнообразную окраску.

По невысоким террасам речных пойм ключей чащобой сгруппировались терновники, окружающие припойменные леса. Весной, во время цветения, они окружают лес белой кружевной каемкой. В буйные заросли ежевики осенью вкрапливаются темно-синие россыпи вкусной ягоды. В то же время всюду виднеются малиновые капельки барбариса, янтарные бусы облепихи и красные гроздья калины. Летом над тихими плесами местами шелестят тростники и осоки, а из глубины леса несутся прерывистые крики зеленых и пестрых дятлов.

Из животных в припойменных лесах обитают зайцы, лисицы, дикие коты, кое-где еще сохранились дикий кабан и косуля. В прорезающих леса реках водятся выдра и норка. По утрам в этих местах слышится иногда негромкая своеобразная песнь фазана и стрекот соек. Весной в этих лесах громко распевают птицы, воздух наполнен ароматом цветущих ландышей. Поздней осенью на протекающих здесь речках держатся небольшие стаи уток.

Совсем другого характера лес «первой ступени» горной части Кабардино-Балкарии — Лесистого

хребта. Это «тихий», несколько сумрачный и, конечно, более мощный буковый лес. Этот лес составляет основной лесной фонд Кабардино-Балкарии, идущий в промышленную переработку. Попадая сюда, вы переноситесь в совершенно иную обстановку, в совсем иной мир растений и животных. Впервые попавшему в него человеку буковый лес своей тишиной и мощью внушает к себе какое-то благоговение. Впрочем, он таков не сразу, а становится таким по мере углубления в него, с подъемом выше в горы. Передний же край леса встречает туриста пышными кустарниками, напоминающими припойменные леса, оживленным гамом многочисленных здесь птиц.

Горно-лесной пояс начинается невысокими (600—800 м) предгорьями, покрытыми в основном орешником. Среди еще невысоких здесь деревьев и кустарников возвышаются и отдельные крупные деревья, преимущественно дикая груша и яблоня. Видны кучи мушмулы, алычи, боярышника, кизила. Отдельными куртинами, главным образом по опушкам леса, щетинятся густые заросли дикого терна и шиповника, по руслам рек здесь много ольхи. По мере углубления в горы заросли орешника начинают уступать место осине, местами составляющей целые рощи, дубовым рощицам, в которых встречаются деревца бересклета, а еще выше — полевой клен, обыкновенный ясень, липа и граб. Подлесок в таком лесу состоит из бузины, бересклета, свидины, жимолости. Местами попадаются бирючина, крушина и бредина; в незатененных оврагах — заросли ежевики.

Травянистый покров лужаек здесь в основном такой же, как на лугах равнины, примыкающей к предгорьям, но по балкам произрастают, превышая

высотой человеческий рост, борщевики (губодуи) — крупные красивые зонтичные растения с затейливо разрезанными листьями, белокопытники, таволжники, крупные синие колокольчики и разные виды окопника. В лесах предгорий произрастают такие интересные растения, как адамов корень, хмель, сколопендрица — особый вид папоротника, имеющий длинные, узкие неразрезанные листья; но чем тенистее становится лес, тем чаще начинают встречаться обычные папоротники.

Весною, до того как распуститься листве, предгорья бывают красиво украшены белыми купами цветущих дикоплодовых деревьев и ягодных кустарников. Нежно-розовые и белые шапки цветущих деревьев сменяют друг друга: это груша, яблоня, алыча, мушмула, боярышник. Предгорья белеют до тех пор, пока не распустится молодая листва и не залетит все ярко-зеленым цветом. Но еще до этого в лесу появляются первые весенние цветы: целые поляны белых подснежников, синих пролесок, розовых хохлаток, темно-фиолетовых фиалок, сиреневых первоцветов и голубых незабудок. Местами все эти цветы, произрастая в сообществе, составляют большие пестрые ковры.

В предгорных лесах гнездятся черные дрозды, иволги, славки, зеленушки, синицы, зяблики, дятлы, сорокопуты, сойки и многие другие птицы. В лесах, покрывающих предгорья, всегда можно увидеть диких голубей — небольших изящных горлинок и красивых крупных сизаков; весной и осенью пролетом здесь бывает много вальдшнепов.

Здесь много зайцев, лисиц, соней-полчков встречаются барсуки и косули.

Чем выше, тем чаще встречаются буковые де-

ревья, и наконец, с высоты около 900 метров начинается сплошной буковый лес. Буковые деревья покрываются листьями весною несколько позднее, чем деревья предгорий, и снег лежит в буковом лесу дольше. Когда в предгорьях цветут фруктовые деревья, буковый лес стоит еще по-зимнему обнаженным, но по мере продвижения весны в горы появившаяся нежно-зеленая окраска предгорий начинает подниматься все выше и постепенно заливают весь пояс горных лесов. Ранней весной, когда буки еще обнажены и сквозь легкий ажур переплетения их ветвей яркие лучи весеннего солнца ласково обогревают почву, в буковом лесу зацветают ранние весенние цветы: темно-розовые, светло-лиловые, кремово-белые и белые зубянки, пахифрагмы и подснежники; одновременно с ними во впадинкам появляется пахучая черемша. Здесь же синими пятнами ярко выделяются куртинки пролесок, встречаются небольшие полянки хохлаток, фиалок и ландышей.

На влажной почве весеннего леса всюду бывают видны отпечатки копыт диких кабанов и косуль. Местами лесная почва бывает буквально «перепажана» дикими свиньями. В лесу тихо, только кое-где раздастся попискивание синичек, прозвучит громкий посвист черного дятла — желны, или «просыплется» однотонная порция его «дроби».

Серые мощные колонны, в два-три обхвата ствола буков, стоят, как каменные; лишь высоко над головой чуть покачиваются от ветра их жесткие толстые ветви, издавая при этом своеобразный глухой шум. Весенний, но не пробудившийся еще от зимнего сна буковый лес похож на сказочный кованый зал, потолком которого является густая

сетка сейчас еще голых ветвей, а полом — серые прошлогодние листья. Летом покрытые мелкими прочными листьями ветви чинарей сомкнутся в сплошной темно-зеленый полог и лучи солнца не будут проникать в лес до осени, пока снова не опадут листья, а за ними вслед и мелкие орешки бука.

Склоны Лесистого хребта изрезаны глубокими балками. На более светлых местах в буковом лесу произрастают высокие красивые папоротники, образуя местами целые заросли высотой в рост человека. Здесь возвышаются и роскошные вазы страусника, и огромные веера мужского и других папоротников. На полянах букового леса поднимаются высокие таволжники, украшенные кистями кремово-белых цветов, лиловые колокольчики и крупные растения телекии с красивыми оранжево-желтыми цветами. Местами здесь много малины и большие куртины окопников, голубые, фиолетовые, розовые, синеватые и белые цветы которых разноцветными кудряшками переплелись с мелкими листьями. В крупном буковом лесу почти нет подлеска\*, но эти заросли отлично скрывают обитающих здесь диких кабанов, косуль, медведей, рысей, диких котов. В буковых лесах Кабардино-Балкарии сосредоточено большинство ценных промысловых зверей республики. Помимо упомянутых выше животных, здесь водятся куница лесная, куница горная и барсук. Раньше в этих царственных лесах обитали и олени, но к моменту становления Советской власти на Кавказе они были все выбиты. Организованное в 1957 году Госу-

\* Подлесок из азалии есть в букняке лишь в его верхней границе.

дарственное лесохозяйство (см. ниже) разводит вновь оленей в буковых лесах республики. Оно же завезло сюда и зубров, которые исчезли на Центральном Кавказе еще в начале прошлого столетия. Буковые леса составляют около половины всей площади лесов Кабардино-Балкарии и являются поставщиком сырья ее деревообрабатывающей промышленности. Общая площадь лесов и кустарников Кабардино-Балкарии составляет 183 тыс. га — 14,7 процента общей площади республики; из них 66 тыс. га заняты букowymi лесами и 15 тыс. га — грабовыми.

Выше 1000 метров бук постепенно уступает место другим породам деревьев. По мере приближения к субальпийским лугам лес становится светлее, появляются обширные травянистые поляны, покрытые роскошной субальпийской растительностью. Среди древостоя начинает встречаться высокогорный клен Траутфеттера, известковый дуб, горный ильм, серая ольха, которая составляет местами целые рощи. По лесным опушкам произрастают рябина, черемуха, жимолость, а на более открытых местах — целые заросли азалии и малины. Места эти чрезвычайно красивы во второй половине весны, во время цветения черемухи, когда склоны бывают покрыты белыми шапками этого любимого всеми душистого растения.

Наконец лес кончается; дальше, выше в горы, он в виде узких лент тянется только по балкам и руслам рек, и взору открываются великолепные, обширные субальпийские луга Пастбищного хребта. Травостой здесь местами по пояс и даже выше. Среди волнующейся шелковистой сочной травы всюду пестрят яркие крупные цветы субальп. Среди них видны розовые ромашки, сиреневые

султаны буквиц, фиолетовые мотыльки эспарцета, розовые звездочки васильков и гвоздик, оранжевые — девясилы, синие колокольчики, бордовые гладиолусы. Из трав здесь господствует костер пестрый с примесью овсяницы, мятлика лугового и других трав. Субальпийские луга очень богаты по видовому составу растительности и представляют большой интерес для ботаника.

Лето в горах прохладнее, чем на равнине, здесь больше выпадает осадков: на равнине их до 500 миллиметров, а в субальпийском поясе не менее 800 миллиметров. Фауна этого пояса включает многих представителей равнины. Здесь много перепела, встречаются коростели, куропатки, немало зайцев, лисиц и волков. В то же время на субальпийских лугах можно встретить и животных горных лесов, выходящих сюда на кормежку, — кабанов, косуль и медведей. Сюда заходят и рыси.

\*\*\*

Дальше к югу поднимается третья ступень горной части Кабардино-Балкарии — Скалистый хребет. Он резко выделяется формами своих вершин и цветом скал, узкими глубокими ущельями в местах прорыва через него горных рек и непрерывной линией тянется с северо-запада на юго-восток. Вследствие своей высоты и обрывистости к югу Скалистый хребет значительно изолирует равнину предгорья и горно-лесную часть республики от ее высокогорной части. Поэтому, чтобы попасть в высокогорную часть, приходится пользоваться прорезающими Скалистый хребет ущельями: Баксанским, Чегемским, Черекским, Хуламо-Безенгийским, а также ущельями рек, которые берут начало с Бокового хребта, — Малки и Псыгансу.

Скалистый хребет в своей высокогорной части (3600 м) почти лишен растительности. Вершины его представляют собой скалистые утесы и пики. С южной стороны он обрывается отвесными стенами в 300—400 метров высоты к так называемой Северной депрессии.

С северной стороны более пологая нижняя часть его склонов покрыта травянистыми площадями субальпийской растительности, а местами и лесом. Скалистый хребет — крайняя к северу область распространения горной фауны; его южные обрывистые склоны и каменные «завалы» служат обихалищем горных куропадок — кекликов, горных индеек — уларов, сизых (скалистых) голубей, клушиц, грифов и других горных птиц. Здесь же, у его вершин — Соух-Ауз-Кая, Ит-Кая, Ак-Кая, встречаются горные козлы — туры, а в лугах лежащей под ним Северной депрессии — горные кавказские тетерева. Вместе с тем в более пониженных участках Северной депрессии продолжают встречаться животные открытых равнин: зайцы-русаки, перепела, серые куропадки.

Но глубоким ущельям в зону Скалистого хребта вклинивается лесная растительность, которая состоит из орешника, ольхи, граба, липы, некоторых видов горных ив и других деревьев и кустарников, характерных для самой высокой части горного леса. Поперечные долины Северной депрессии, помимо характерных для них многих сухолюбивых растений (ксерофитов), покрыты самым разнообразным травяным покровом обычной субальпийской флоры.

Северная депрессия, расположенная южнее Скалистого хребта, на всем своем протяжении служит естественным сообщением для горцев из одного

ущелья в другое, являясь в то же время наиболее доступным и удобным местом для горного туризма. Разнообразный растительный и животный мир депрессии и Скалистого хребта весьма интересен для натуралистов. Это объясняется и различной высотой отдельных участков этих мест, и разнообразием почв, и различными климатическими условиями. Солнечность, большая сухость воздуха в зоне Северной депрессии (осадков здесь выпадает больше, чем на равнине, но атмосфера быстро очищается от влаги) очень характерны для этой части гор, накладывая на всю природу своеобразный отпечаток.

Наряду с горными животными здесь обитают и представители степей — суслики и гадюки.

Характерными представителями растительности этого пояса из сухолюбивых являются полынь казакская, ковыль, овсяница желобчатая, дубровка серая, шалфей войлочный; на более обнаженных скальных участках встречается много разных видов молодил — очень своеобразных растений, представляющих собой небольшие розетки из мясистых листьев, расположенных у самой земли; во время цветения этого растения из центра розетки поднимается высокий стебель, на конце которого разветвляются оригинальные розовые цветы. Тут же произрастают различные виды очитков — стелющихся растений, имеющих сочные листья и розовые и красные цветы. На скалах лепятся камнеломки. Степные астры, пурпурные дубровники и желтоцветные шлемники украшают эти места субальп яркоцветными коврами: произрастает также много кустарников-ксерофитов, встречаются можжевельники, барбарис, кузьмичева трава, шиповник черноплодный.

Попадая в эти места летом, вы то и дело слышите свист сусликов, что в сочетании с окружающими вас площадками седо-серого полынка и белесыми куртинами ковыля создает такое впечатление, будто вы находитесь где-нибудь в заволжских степях, но... доносящееся временами с каменистых осыпей Скалистого хребта кудахтаье кекликов и легкий горный сухой воздух быстро разрушают эту иллюзию.

Южнее сухих впадин Северной депрессии, достигающей местами 10—15 километров ширины, возвышается четвертая ступень горной части Кабардино-Балкарии — Боковой хребет.

Вследствие того, что грандиозные вершины, расположенные на этом хребте, составляют отдельные горные массивы, расчлененные широкими долинами ледниковых рек, Боковой хребет не производит впечатления непрерывной горной цепи, как Скалистый, скорее это отдельные нагромождения колоссальных горных узлов, заключенные между ущельями. Это впечатление усиливается еще тем, что от Бокового хребта перпендикулярно его оси отходят продольные хребты, отделяющие одно ущелье от другого, как, например, Каргашильский хребет, который отделяет Хуламо-Безенгийское ущелье от Чегемского.

Глубина речных долин (ущелий) достигает в этой части гор 1500 метров, а высота отвесных стен на отдельных участках ущелий, например Чегемского, превышает 800 метров.

Начиная от Бокового хребта и далее к югу по этим горным долинам растут в основном береза и сосна. Особенно хорошие массивы последней, протяженностью в 13 километров, имеются в верховьях Баксанского ущелья под Эльбрусом. Эти

деревья в горах Кабардино-Балкарии произрастают местами на высоте 2800 метров над уровнем моря. Подлесок в сосновом лесу состоит чаще всего из черной смородины Биберштейна и альпийской\*, дикого крыжовника, малины Буша и разных низкорослых ив. Здесь, так же как и в субальпийских лесах, встречаются черемуха, рябина, калина, жимолость. Каменистые склоны ущелий покрыты подушками можжевельников, а выше, ближе к ледникам, встречаются целые поляны черники, брусники и костяники, что характерно обычно для тайги, но особенное удивление вызывают у посетителей, попадающих в эти места, нежные лепестки красных маков, произрастающих здесь же на каменистых площадках, в нескольких метрах от ледников.

В оригинальности от растительности не отстает и фауна высокогорья. Это прежде всего обитатели горных козлов — туров и горных индеек — уларов, которые всегда держатся вблизи ледников. В зарослях рододендронов живут кавказские тетерева, в сырых мрачных ущельях — краснокрылые стенолазы, а в отвесных скальных стенах — альпийские галки и клушицы.

Боковой хребет — это царство высочайших гор и глубоких ущелий, которое поражает путешественника своим величием. На Боковом хребте в пределах Кабардино-Балкарии расположены самые высокие горы Кавказа: Эльбрус (5642 м), Дых-Тау (5203 м), Коштан-Тау (5151 м), Мижирги (4984 м) и Крумкол (4675 м), а восточнее Черка на этом же хребте возвышаются Гюльчи (4471 м), Суган (4489 м) и много других значи-

\* Последняя имеет светло-розовый оттенок.

тельных вершин Центрального Кавказа. Здесь сосредоточены все «пятитысячники» Кавказа, кроме Казбека, который находится на территории Грузии и Осетии\*, и Шхары, расположенной на Главном хребте. С Бокового хребта сползают все ледники Эльбруса, 15-километровый язык Дых-Су, ледники Адыр-Су, Уллу-Ауз, Укю, Шаурту и многие другие.

В настоящее время весь участок Бокового и Главного хребтов (северный склон) от Хазнидона до Башиль-Су, включая верховья Балкарского Черка и Безенги, как имеющий богатую горную флору и фауну, площадью в 54 тыс. га, отвели под Государственный высокогорный заповедник.

Альпийские луга уже в июне представляют собой весьма красочную картину. Трава на альпийских лугах, конечно, не такая высокая, как на субальпийских, обычно она не поднимается выше 10 сантиметров, но очень густа, сочна и пестрит крупными яркими цветами.

В изумрудно-зеленый ковер этой травы вкраплены ярко-синие крокусы, лиловые фиалки и розовые шафраны. Основным травостоем здесь являются различные низкорослые осоки, произрастающие до самых ледников; более тощие луговины покрыты кабрзией низкой, на жирных почвах здесь разрастаются невысокий мятлик и тимофея альпийская. Среди этой свежей, зеленой травы, образующей дерн, встречаются целые куртины горечавок; их синие цветы-звездочки на очень коротких цветоножках глядят прямо в небо; между ними видны крупные цветы примулы — темно-фио-

\* Через Казбек проходит административная граница этих республик.

летовые Мейера и желтые Рупрехта. На обильно влажных местах луга разбросаны розовые коврики, состоящие из мелких нежных цветов примулы мучнистолистной, всюду также видны блестящие оранжево-желтые купальницы и белые анемоны; целые лужайки занимают голубовато-фиолетовые колокольчики; здесь много незабудок и фиалок скальных, крупные темно-фиолетовые цветы которых по форме и размерам можно принять за аютины глазки, цветущие весной в городских парках. Всюду разбросаны красивые крупные цветы купальницы кавказской и много других оригинальных цветов, определить которые под силу только опытному ботанику.

Несколько ниже этих великолепных ярких лугов, на скалах, поднимаясь обычно не выше метра высотой, произрастают густые и жесткие, как проволока, кусты рододендронов; вечнозеленые блестящие их листья похожи на листья фикуса, но гораздо меньших размеров. На концах ветвей этого высокогорного растения в июне расцветают красивые белые цветы; они образуют компактные соцветия и издали напоминают розы. Зацветая одни за другими, альпийские цветы покрывают собой луга почти до самого снега, который здесь выпадает в сентябре. Альпийские луга весьма красочны и красивы, хотя по пышности и размерам цветов они уступают субальпийским лугам.

В этих же местах, преимущественно на склонах долин, летом бывает много клубники.

\* \* \*

Имеющий мощное оледенение Боковой хребет отделен от Главного хребта впадинами Централь-

ной депрессии, но в отдельных местах он соединен с ним перемычками. Значительная часть Центральной депрессии занята спускающимися сюда с гор ледниками, но вблизи ущелий она местами покрыта сосновыми и березовыми рощами.

Район Бокового и Главного хребтов — излюбленные места альпинистов. Здесь сосредоточены все альпийские лагеря Кабардино-Балкарии.

Горные вершины, расположенные на Главном хребте, несколько уступают по высоте вершинам Бокового хребта, но все же некоторые из них превышают наивысшую гору Альп — Монблан (4810 м). На Главном хребте возвышаются Шхара (5201 м), Катун-Тау (4970 м), Ушба (4695 м), Гихтенген (4612 м), Донгуз-Орун (4468 м), Косенги (4451 м), Ляльвер (4350 м), Шхельда (4322 м), Гестола (4860 м) и много других, немногим уступающих им по высоте горных вершин. Здесь, на гребне Главного хребта, кончается территория Кабардино-Балкарии, и за перевалами, на южных склонах хребта, начинается Грузия.

Участок Главного хребта длиной в 12 километров, от горы Гестолы до Шхара, образует собою сплошную ледяную стену, обрывающуюся к северу в районе ледника Безенги. Это грандиозное оледенение потрясает своей дикой красотой, колоссальным скоплением льда и снега, своей недоступностью. Место это, бесспорно, одно из самых замечательных на Кавказе, — записал известный кавказский натуралист Н. Я. Динник (См.: Н. Я. Динник. Горы и ущелья Терской области. — «Записки Кавказского отдела императорского Русского географического общества», кн. XIII, вып. 1, Тифлис, 1884), неоднократно побывавший во многих местах Кавказа. Но если район Эльбруса у нас дав-

но хорошо освоен, то, к сожалению, Безенги, как и Псыгансу, из-за своей отдаленности и труднодоступности остаются еще недостаточно изученными. Эти места еще редко посещаются туристами, и красота их не раскрыта как следует до сих пор.

Природа Кабардино-Балкарии изумительно красива. Растительный и животный мир ее исключительно своеобразен и богат; он представляет большую ценность как в народнохозяйственном, так и в эстетическом отношении. Это признано давно и теперь находит свое отражение в той заботе со стороны Коммунистической партии и правительства СССР, которая неустанно оказывается республике. Систематически проводятся различные мероприятия, направленные к сохранению природы. В 1947 году здесь создано Общество охраны природы. В 1957 году организовано Нальчикское государственное лесохозяйственное хозяйство, а в 1976 году — Кабардино-Балкарский государственный высокогорный заповедник. На месте принимаются решения о лесоохране, лесоустройстве и охоте. На более ценных животных и эндемиков Кавказа (тур, серна, улар, фазан и др.) охота запрещена.

Свидетельством больших эстетических достоинств природы Кабардино-Балкарии и лечебных факторов является то, что по решению Совета Министров РСФСР Нальчик признан курортом союзного значения, в связи с чем в пригороде Долинске осуществлено большое строительство: создан лечебный комплекс — курортная поликлиника, водогрязелечебница. Появились новые санатории, дома отдыха, пансионат Грушевая роща. Широко развивается туризм и альпинизм. В Приэльбрусье построено несколько гостиниц, баз отдыха и альп-

лагерей, к вершине Эльбруса ведет канатная дорога. Все это позволяет увидеть прекрасную природу гор Кабардино-Балкарии сотням тысяч советских людей и нашим зарубежным друзьям.

### НАЛЬЧИК И ЕГО ОКРЕСТНОСТИ

Город Нальчик, административный центр Кабардино-Балкарской АССР, расположен на предгорной равнине, в том месте, где она подходит к первым грядам Лесистого хребта. Окружающая город местность представляет собой очаровательную картину горно-лесной природы. С юга, юго-востока и запада город окружен покрытыми лесом горными отрогами вышеназванного хребта, которые к югу от города образуют живописную картину. За отрогами Лесистого хребта выступают утесы Скалистого хребта, а за ним — снежные вершины Бокового и Главного хребтов. Из города Нальчика открывается великолепный вид на высочайший массив Центрального Кавказа — Дых-Тау — Коштан-Тау. Широкая зеленая дуга, состоящая из покрытых широколиственными лесами гор, охватывающая город с юга, послужила поводом для его названия: Нальчик; по-кабардински «налшык» — подкова\*. К северу и северо-вос-

\* Д-р. Коков в своей книге «Кабардинские географические названия» (Кабардино-Балкарское книжное изд-во, 1966) говорит, что название «Налшык» можно толковать и как «подкову срывающий» (от Нальчика к западу глинистая почва, в дождь очень вязкая, в которой конь может оставить подкову), а также «подкова маленькая — подковка» в том случае, если произносить «Нальчик», так как «чик» — маленький.

току от города простирается занятая пахотными полями равнина.

Интересны высказывания известного деятеля французской коммунистической партии Мориса Тореза о своих впечатлениях во время пребывания в Нальчике: «Два лета подряд я провел на Севере Кавказа, в столице Кабардино-Балкарской Автономной Советской Социалистической Республики — Нальчике. ...Через Нальчик проходит старая... дорога, по одну сторону которой лежат бескрайние плодородные степи, а к другой подступают отроги огромной горной цепи...

С вершины соседнего холма я видел, как гигантскими, уходящими в небо, ступенями поднимается Центральный Кавказский хребет — от Казбека до Эльбруса — через Шхару, Коштан-Тау и Дых-Тау.... Любуясь этим ландшафтом, я думал о том, что к одной из этих скал был прикован Прометей...» (Морис Торез. Сын народа. Изд-во Иностранной литературы, М., 1960, стр. 226).

За последние десятилетия в Нальчике, как и во всей стране, развернулось небывалое жилищное строительство. В городе появились целые улицы новых многоэтажных домов, на окраинах Нальчика, где раньше расстились поля, как, например, в юго-западной части, создан новый городской район. За это же время в Нальчике было построено немало промышленных предприятий. Намного увеличилась сеть городского автобусного сообщения.

Все это сильно изменило облик города Нальчика — он похорошел, приобрел колорит промышленно-культурного центра, сохранив вместе с тем свою прелесть города-курорта, города-сада. Окруженный лесами и насыщенный пышной южной

растительностью, он не потерял своей близости к природе, так как параллельно с жилищным и промышленным строительством в Нальчике ведутся и большие озеленительные работы.

В городе много скверов и цветников. Особенно красив застроенный в сравнительно недавнее время многоэтажными жилыми домами с разросшимися вдоль них липами проспект имени Ленина. Многие улицы Нальчика похожи на аллеи парка. Великолепную каштановую аллею представляет собой верхняя часть Республиканской улицы, аллею из кленов — улица Пушкина и др. Город по-прежнему украшают высокие тополя и белая акация. Живописная горная природа, окружающая город, обширный городской парк, раскинувшийся на террасах широкой долины реки Нальчика и смыкающийся с лесами предгорий, зеленый покров на улицах и площадях придают городу неповторимую красоту и нарядность. Обилие солнца, чистый воздух, свежесть которого особенно чувствуется по утрам и в вечерние часы в результате близости гор со снежным покровом, делают Нальчик летом местом приятного отдыха и удобной базой для туристов — любителей горной природы. Для альпинистов Нальчик является «главным штабом» предпринимавших ими восхождений на знаменитые горные вершины Кавказа.

Население Нальчика составляет 210 тысяч человек.

В городе имеются: государственный университет, два театра, краеведческий музей и музей изобразительных искусств, научно-исследовательский институт, музыкальное училище, три-гостиница, турбаза «Нальчик».

Что-то совершенно особенное, нигде больше не

встречающееся представляет собой площадь с памятником В. И. Ленину перед зданием Дома Советов, две стороны которой не застроены и обращены к живописному горному ландшафту, благодаря чему с площади открывается очаровательный вид на покрытые лесом горы и знаменитые «пятитысячники» Кавказа. Эта редчайшей красоты панорама гор с знаменитыми Дых-Тау, Коштан-Тау, Гюльчи, Суганом и другими снежными вершинами Центрального Кавказа и чудным Лесистым хребтом на переднем плане поражает каждого впервые попадающего в Нальчик и запоминается навсегда.

Нальчикский городской парк, созданный в первые годы Советской власти на базе природной растительности, окружающей г. Нальчик, является несомненно большой достопримечательностью не только Кабардино-Балкарии, но и всего Северного Кавказа. На площади около 100 гектаров здесь высажено до 156 видов разнообразных деревьев и кустарников Кавказа и других стран. Особенно выделяются голубые и серебристые ели направо у входа в парк. Нальчикский парк — это зеленый музей. В нем произрастают 55 видов деревьев и кустарников, встречающихся в природных условиях Кабардино-Балкарии, 29 видов из Северной Америки, 17 видов из Средней и Южной Европы, 15 — из Японии, Китая и Кореи, 8 — растущих в лесах Северной Европы и Сибири, 17 видов деревьев и кустарников Средней и Малой Азии. Здесь можно увидеть каштаноллистные японские дубы (к северу от домиков паркового хозяйства), произрастающие в Китае, Японии и Корее, древнее дерево юрского периода гинкго, произраставшее раньше в лесах Китая, но теперь в ди-

ком виде нигде не встречающееся и растущие рядом с ним адамовы деревья, или павлонии (из Японии). В парке можно увидеть оригинальное дерево хмелеграб, встречающееся в небольшом количестве в лесах Кабардино-Балкарии, плодовые (женские) соцветия которого очень похожи на сережки хмеля.

В парке много дикоплодовых деревьев (груша, яблоня, алыча, мушмула, черешня, боярышник). Целые аллеи состоят из лип, часть которых очень красивые, столетние. В правой стороне парка, рядом с дорогой в Долинск, тянется дубовая рощица; сосновый лесок поднимается по нижней террасе парка вдоль поймы реки Нальчик. Очень интересная группа крупных елей отечественной флоры находится в конце парка, между центральной и восточной аллеями.

Магистральные аллеи заасфальтированы, тянутся на 2 километра к югу, словно ведут в горы, которые кудрявятся вдали буковыми лесами и сверкают снежными пиками. С главной аллеи в любую погоду впереди виден белеющий вдали снегами мощный горный узел Центрального Кавказа — Дых-Тау — Коштан-Тау и целый ряд других гор, расположенных между этими двумя колоссами Кавказа, высотой более 5000 метров. В парке множество цветов — обширные клумбы из роз, гераниев, табаков, левкоев, циний и других видов. Вечные лужайки парка летом всегда покрыты светлой шелковистой травой. Внизу, вдоль всего парка протекает быстрая горная речка Нальчик, берега которой с недавних пор закованы в бетон, бок о бок с которой блещат гладью вод несколько искусственных озер. Особую оригинальность и красоту парку придает то, что он озабочен с юго-во-

стока и юга очаровательным природным ландшафтом. Где бы вы ни остановились в парке, отовсюду видна великолепная картина горной природы: покрытые лесом хребты, скалы, снежные вершины. Благодаря близости гор и леса в парке всегда чудесный свежий воздух. Соседство естественной природы, пышная растительность самого парка создали в нем все необходимые условия для самых разнообразных птиц, которые почти все и гнездятся здесь же. Весной в парке чудесно распевают певчие и черные дрозды, скворцы, иволги, славки; здесь масса яблочков, синиц, зеленушек, много сокопутов, удонов, дятлов, щеглов и других певчих и полезных птиц.

В зависимости от времени года парк меняет свой облик. Весной он залит молоком цветущих дикоплодовых деревьев и кустарников, среди которых раздается чудесное весеннее пение птиц. Летом его деревья одеваются роскошной пышной зеленью, сквозь которую виднеются яркие полянки, покрытые свежей травой, а на клумбах благоухают разнообразные цветы. В этот период он — центр внимания горожан. Осенью его украшают золотые клены, покрасневшие листья груш и бордовые ягоды боярышника. Зимой парк бывает украшен серебряным инеем, унизывающим деревья, кустарники, и хлопьями белого пушистого снега, удерживающегося на густых лапах голубых елей.

Красивые снегири и свиристели, прилетающие сюда зимой, придают зимнему парку свою прелесть и оживление. В последнее время в парке зимует много грачей и порой появляются из окрестных лесов белки.

В юго-восточном углу парка использован естественный рельеф надпойменной террасы реки Нальчика для устройства здесь Зеленого театра. Скрепел амфитеатра помимо сцены открывается великолепный вид на уходящую вдаль пойму реки Нальчика, покрытые лесом горы и пики снежных вершин. Но еще лучший вид открывается с горы Кизилровка, куда через озеро проведена канатно-кресельная дорога. За рекою Нальчик вы видите чудесную панораму гор, «Долину роз», — плантацию роз совхоза «Декоративные культуры» и пригород Хасанья — живописно раскинувшийся поселок в широкой горной долине.

Над поймой реки Нальчика в курортной зоне парка возвышается в виде средневековой крепостной башни смотровая вышка, с которой открывается широкий обзор на парк, город Нальчик и его окрестности.

На смотровой вышке находится большое курортное искусственное озеро, над которым протянута канатная дорога на гору Большая Кизилровка.

Чтобы попасть в курортную зону из города, надо поехать на автобусе от Турбазы в южном направлении; вы окажетесь в местности Долинск, где и расположен курорт «Нальчик». Открытые здесь горячие минеральные воды послужили базой для постройки в пятидесятых годах крупной санатории-республики.

Двадцать санаториев, домов отдыха и пансионатов курорта утопают в тенистых декоративных и фруктовых насаждениях, являющихся естественным продолжением городского парка. Жилые корпуса расположены таким образом, что из них открывается замечательный вид на горы и леса.

В окрестностях Нальчика имеются следующие достопримечательности:

Совхоз «Декоративные культуры». Он был założен еще в 1930 году на площади в 4 га на одной из террас долины реки Нальчика, вблизи Долинска. Вскоре его поля перекинулись на другую сторону реки, где в районе селения Хасаньи он в настоящее время занимает площадь в 65 гектаров. На старой территории Долинского оранжерейного хозяйства большой интерес представляет школа американских голубых елей; выращивание их из семян раньше не удавалось никому. Благодаря многочисленным экспериментам этого достиг уже в послевоенные годы только И. П. Ковтуненко (лауреат Государственной премии), руководивший тогда оранжерейным хозяйством. Им же было выращено в те годы для широкого внедрения в практику украшения города и курорта много замечательных сортов роз, из которых особенно красивы кораллово-красная с бирюзовым оттенком на нижней стороне лепестков — так называемая «Кабардинка», янтарно-белая — «Слава миру». И. П. Ковтуненко было также выращено много пальм и цитрусовых. На старой территории хозяйства в те же годы была выстроена замечательная оранжерея. Чудесное зрелище представляет собой упоминавшаяся уже плантация роз на новой территории оранжерейного хозяйства.

Нальчикское оранжерейное хозяйство совхоз пользуется большой известностью у цветоводов, озеленителей множества городов и сел Союза. Свою продукцию Нальчикский совхоз «Декоративные культуры» (декоративные деревья и кустарники, голубые ели, розы, клубне-луковичные и другие растения) поставляет в очень многие го-

рода как Советского Союза, так и за границу; особенно много посадочного материала отправляется в Москву и Ленинград.

Несколько дальше Долинска расположен Ботанический краеведческий сад\*, созданный Кабардино-Балкарским отделением Всесоюзного общества охраны природы (проезд из города на автобусах: «Нальчик—Лесная поляна» до остановки «Ботанический сад», Долинск — Охотхозяйство, Цемзавод). Своим возникновением Ботанический краеведческий сад обязан известному деятелю по охране природы — ботанику Ю. И. Косу\*\*, который вложил в его создание много сил и энергии. Главной достопримечательной тем, что здесь было собрано им до 800 видов растений дикой флоры Кавказа. Знакомство с его коллекциями в огромной степени облегчало изучение растительного мира Северного Кавказа.]

Ранней весной здесь цветут целые поляны дико-красивого растения — лескенской примулы, введенной Ю. И. Косом в культуру и пользующейся большой популярностью и спросом во многих городах нашей страны как красивой ранневесенней цветущей. В процессе сбора коллекций Ю. И. Косом при содействии его помощника В. П. Давычина было открыто много новых растений Кавказа. Все эти растения были завезены в свое время в Ботанический сад и заэтикетированы. (Из Бота-

\* с 1960 года сад находится в ведении совхоза «Декоративные культуры».

\*\* Юрий Иванович Кос был организатором и бессменным руководителем Кабардино-Балкарского отделения Всесоюзного общества охраны природы с 1947 г. по день своей смерти 13 III 1961 г.

нического сада открывается великолепный вид на окружающие пойму Нальчика покрытые лесом горы — отроги Лесистого хребта, урочище «Волчий ворота», поселок Хасанья, и поля упомянутого выше садово-оранжерейного хозяйства.

В 1961 году к первоначально засаженной территории ботанического сада было прирезано на верхней террасе долины Нальчика еще 25 га, здесь была заложена коллекция древесно-кустарниковой растительности (в основном хвойной) как Кавказа, так и других стран. Планировка и посадка деревьев дендрария этой части ботанического сада была осуществлена организатором и первым директором его Ю. И. Косом вместе с дендрологом ботсада В. А. Тамановым. В настоящее время здесь разрослись рожицы березы, пихты, лиственницы, елей и куртины разных декоративных кустарников.

Вся местность, на которой расположен этот дендрарий, является замечательным панорамным пунктом, с которого открываются разнообразные виды на обширный горно-лесной ландшафт предгорий и средних по высоте гор республики, а также цепь снеговых гор. Вместе с красивыми хвойными деревьями эта часть ботанического сада представляет значительный интерес среди ближайших окрестностей города Нальчика.

Дальше по дороге в сторону гор расположен поселок Белая Речка, а за ним — лесничество Нальчикского государственного лесохозяйственного хозяйства, организованного в 1957 году. Его территория начинается от первых кромок леса, что южнее г. Нальчика, и занимает весь участок леса Лесистого и Пастбищного хребтов, заключенный между реками Урванью — на востоке и Ша

мучкой — на западе. Южные границы его проходят по руслу рек Хуламу и Кара-Су.

За 3-м поселком селения Белая Речка находится Белореченский егерский пункт. Здесь, на одной из террас долины реки Нальчика, при впадении в нее реки Бешенки, на живописной, окруженной лесом поляне находится центральная усадьба лесохозяйства — Белореченское лесничество.

Общая площадь хозяйства составляет около 100 тыс. гектаров. В настоящее время хозяйство продолжает работу по воспроизводству поголовья охотничьей фауны леса. Охота на его территории проводится ограниченно, что способствует значительному увеличению численности охотничьих зверей.

В настоящее время на территории охотхозяйства имеется свыше 2000 диких кабанов и около 1000 косуль. В 1958 году сюда было завезено 50 брамских оленей и 5 зубров, стадо последних было пополнено в 1960 году завозом из Приокско-Террасового заповедника тремя, а в 1963 году из Вологодской пуши — восьмью зубрами. За 14 лет численность зубров в Нальчикском лесохозяйстве возросла до 100, а оленей — до 260 голов.

Во время существования лесохозяйства отпущено 800 диких кабанов для расселения в другие районы страны.

После приписки к Нальчикскому лесохозяйству в 1965 году высокогорного участка в альпийском поясе в его угодьях стали охраняться и туры, также серны, улары, кеклики, кавказские тетерева. Почти все вышеуказанные виды являются

эндемиками Кавказа, охота на которых запрещена.

Кроме перечисленных видов зверей, в угодьях Нальчикского охотничьего хозяйства обитают медведи, лисицы, зайцы, рыси, дикие коты, барсуки, куницы и волки; с последними, как и с лисами, енотовидной собакой и шакалами, ведется борьба. Весной и осенью здесь бывает пролетный вальдшнеп.

В задачу лесохозяйственного хозяйства входит восстановление лесов на его территории. Здесь ведется прочистка лесов, посадка деревьев и другие мероприятия. Все леса охотхозяйства — 1-й группы, и заготовка древесины здесь не производится, но в порядке санитарных и лесовосстановительных работ получается древесина, которая перерабатывается на черновые заготовки деталей мебели, музыкальных инструментов, клепок и др.

На лесных полянах сеется кукуруза и топинамбур для подкормки диких кабанов.

Местность, занимаемая лесохозяйственным хозяйством, очень живописна. Она представляет собой типичный горно-лесной ландшафт.

### Серные воды

Лечебница — Серные воды находится на правом берегу реки Нальчика, за первым участком поселения Белой Речки (автобус «Нальчик—Лесная поляна» или «Охотхозяйство»). Здесь на месте выхода теплых ( $20^{\circ}$  и  $27^{\circ}\text{C}$ ) сернистых источников известных местному населению с давних времен в красивой долине реки Нальчика в 30-х годах было построено здание «Серных ванн», пробурены скважины. Минеральная вода выходит из скважин

и источников, расположенных по обеим сторонам реки на протяжении около километра. Помимо содержания в этой воде солей калия, натрия, кальция, магния и ионов хлора и натрия, в ней присутствуют газы — азот и сероводород. Белореченские минеральные воды благодаря наличию в них щелочей отличаются мягкостью. Вода Белореченских источников хорошо действует при заболеваниях суставов, мышц и нервной системы и широко используется при лечении больных на курорте Нальчик. Принимаются серные ванны по назначению врача.

Курортные больные доставляются к серным ваннам автобусами санаториев. Для других больных организовано регулярное автобусное движение по маршруту «Нальчик — Лесная поляна».

По соседству с селением Белая Речка, недалеко от Серных ванн (автобус «Нальчик — Лесная поляна»), находятся залежи известняка. Чтобы туда попасть, нужно сойти у Серных ванн, перейти реку Нальчик (немного ниже здания Серных ванн), затем подняться на невысокий, но довольно крутой гребень, разделяющий реки Нальчик и Белую, и спуститься к последней. У известкового завода, у русла Белой, справа и слева поднимаются вертикальные белые стены, состоящие из пластов известняка. В обрывах хорошо видны пласты месторождения. Каждый такой пласт определяет отрезок времени жизни древнего моря. Глядя на 30-метровую высоту напластований известняка, можно представить себе то огромное число веков, которое потребовалось для образования столь внушительных морских отложений.

Геологи подсчитали, что около 100 миллионов лет тому назад на месте теперешних склонов Кав-

каза, в частности и в окрестностях Нальчика плескалось древнее море. Осаждавшиеся на морское дно в течение сотен веков остатки моллюсков-иноцерамов и остатки таких морских животных, как, например, морской еж, образовали эти слоистые известняки, позднее же (около 60 миллионов лет тому назад), в период горообразования, это морское дно мощными подземными силами было приподнято до современного горизонта, что позволяет в разрезах, подобных Белореченскому, видеть огромную толщу осадочного материала и примерно определить его возраст. На образование такой мощности месторождения известняка, как Белореченское, по свидетельству геологов, потребовалось не менее 30 миллионов лет.

Известняки и мергели меловых отложений Кабардино-Балкарской республике, особенно в окрестностях Нальчика, исключительно богаты во всех горизонтах. В некоторых из них превосходно сохранились остатки морских животных, что дало возможность установить присутствие отложений всех веков и морей нижнемелового периода.

Но если Белореченские известковые залежи объяснены своим происхождением древнему морю, то находящиеся сравнительно близко от них залежи другого нерудного ископаемого, а именно вулканического пепла, образовались значительно позже в связи с вулканической деятельностью в Кавказе.

Залежи вулканического пепла находятся в 4 километрах к западу от г. Нальчика, близ селений Кенже, и хорошо видны из города. Среди зеленых покрытых лесом предгорий они выделяются своей светло-бежевой желтизной в оголенном обрыве

том склоне. Здесь организован так называемый пемзопемзовый карьер (поблизости есть и пемзовый). Вулканический пепел добывается в карьере открытым способом: тонкий растительный слой (видимый тоже издали) снимается вместе с произрастающим на горе кустарником, и целая гора вулканического пепла к услугам строителей. Из вулканического пепла в смеси с известью делают цементные камни, мозаичные половые плитки. Вулканический пепел используется при производстве цемента, предназначенного для подводных сооружений. Все большие здания Нальчика, выстроенные до Великой Отечественной войны, сложены из камня, сделанного из вулканического пепла. Пепел потребляется и теперь в большом количестве нальчикскими заводами для изготовления стеновых камней.

На примере залежей вулканического пепла в окрестностях Нальчика можно составить себе представление об одном из интереснейших образований третичного периода. Эти залежи наряду с туфом (см. ниже) занимают в Кабардино-Балкарской республике большие площади при толщине слоя иногда свыше 300 метров. Вулканический пепел, образцом которого служит залежь под Нальчиком, представляет собой твердые продукты вулканических извержений — часть жидкой лавы, сильно измельченной во время взрыва и застывшей в виде камней. Вулканический пепел залегает также между реками Чегем и Кестанты, под Эльбрусом и в других местах. В окрестностях Нальчика, как считают геологи, он был извергнут на левом берегу р. Чегема.

Залежи туфа находятся несколько западнее залежей вулканического пепла — в 13 километрах

от Нальчика, у селения Каменки. Туда можно доехать на автобусе «Нальчик—Каменка». Туф, как и вулканический пепел, — продукт вулканических извержений. Он представляет собой сцементированные кусочки затвердевших лав, превратившихся в плотные, но пористые каменные массы. В послевоенные годы туф в значительных масштабах стал применяться в строительстве г. Нальчика, как стеновой материал. Добыча туфа производится открытым способом. Залежи его составляют целые горы. После взрыва массива туф раскалывается на более мелкие куски (рваный туф) и доставляют на автомашинах на стройки для кладки стен. В последнее время на карьере установили туфорезные машины, которые выпиливают равно-сторонние стеновые камни. Это значительно облегчает кладку стен.

В Кабардино-Балкарии имеются и другие месторождения туфа. Много туфа у селения Заюков (гора Хара-Хора), у селения Куркужина и в других местах. Везде он добывается карьерным способом.

Из нерудных ископаемых, помимо известняков, вулканического пепла и туфа, в окрестностях Нальчика имеется пемза, пумицит, гипс, кирпично-черепичная глина, отбеливающая (флоридиновая) глина и кварцевые пески. Все это дает неограниченные возможности для производства в Нальчике различных стройматериалов: стеновых камней, кирпича, извести, цемента, алебаstra, мела и др.

Помимо реки Нальчика, мимо города Нальчика и в его окрестностях протекают также: Белая река, Шалушка, Кепже, Каменка и расположенная дальше всех от города в очень красивой долине

река Хео. Все эти реки питаются родниками Лесистого и Пастбищного хребтов. Ни одной реки, вытекающей из ледников Главного или Бокового хребтов, вблизи города Нальчика нет.

Прогулки по долинам этих речек, особенно первых двух и последней, доставляют туристу большое удовольствие. Здесь туриста окружает красивая горно-лесная природа, богато представленная лесной растительностью и миром пернатых и зверей. В обрывистых местах долин отлично видны горные породы, которые слагают Лесистый и Пастбищный хребты, стены известняков, песчаников, конгломератов, чередуя друг друга, придают этим местам большой интерес для увлекающихся геологией и историей Земли.

Река Нальчик вытекает несколькими источниками из-под гор Ак-Кая и Кара-Кая, образуя в верховьях собственно три отдельные речки: западную Казан-Су, следующие к востоку от нее — Элекан-Су, Хари-Су. Все они километрах в пяти выше селения Белой Речки сливаются в одно русло. У самого селения впадает еще один приток — Гюшрак-Су. В паре эти речки известны под названием: первая — Мутнянка, вторая — средний Нальчик, третья — коренной Нальчик и последняя — Бешенка.

Побольший интерес для туриста представляет средний Нальчик (Элекан-Су). Все «три Нальчика», если идти вверх против течения, выводят к альпийским пастбищам и на альпийские луга.

### Маршрут по среднему Нальчику

Путь этот несложен. Он идет все время вдоль русла реки, часть его можно проделать на автома-

щине. Туристу-пешеходу лучше накануне выходного выехать на автобусе («Нальчик—Охотхозяйство») до последних домов 3-го поселка селения Белая Речка и, продолжая путь до конца дня, остановиться на ночлег. Следующего дня будет вполне достаточно, чтобы подняться на субальпийские луга и к вечеру вернуться в Нальчик, до селения Белой Речки можно использовать попутный транспорт. Маршрут таков: пройдя последний — 3-й поселок Белой Речки, расположенный на самом конце селения, перейти речку Топрак-Су. (Бешенку), а за нею лесной кордон и идти по дороге, которая проходит сперва по левому берегу Нальчика, потом переходит по мосту на правый. Через некоторое время дорога подходит к устью среднего Нальчика, впадающего здесь в коренной Нальчик, и переходит через него. Перейдя речку вброд (моста здесь нет), продолжать путь по среднему Нальчику, перейдя по мосту через него на левый берег. Дальше дорога до конца идет по левой стороне Нальчика (Элекан-Су).

Путь проходит через типичный буковый лес, который ближе к субальпийским лугам сменится ольхой, кленом, березой и черемухой. Протяженность его по лесу 8—10 километров. Затем дорога выходит на довольно большую травянистую поляну, над которой справа нависли желтые скалы из известняков и доломитов. Вскоре и Комсомольский кош, здесь субальпийские луга. За кошем постепенно поднимаясь вверх, дорога по красивому травянистому пологому склону выходит на Пастбищный хребет и идет на перевал Шау-хна откуда открывается чудесный вид на Главный и Боковой хребты — на горы Дых-Тау, Коштан-Тау и вершины расположенного ближе Скалистого

хребта. Здесь конечный пункт данного маршрута.

Обратный путь можно проделать по реке Белой либо по реке Хео, описание которых дается ниже. На перевал хорошо попасть в утренние часы, когда воздух чист и прозрачен и горы представляют во всем своем великолепии.

### Маршрут по речке Белой

Речка Белая — первый, самый восточный приток реки Нальчика. Берет начало в глубине леса на северном склоне Лесистого хребта и впадает в реку Нальчик у селения Хасаньи. Интересны истоки Белой: в окруженной деревьями и папоротниками котловине, из-под земли, у позеленевших камней водяными буграми бьют две мощные струи истоков. Место, где выбивается речка Белая, в народе называют «фонтанами». По рассказам стариков, раньше исток был мощнее, вода «бугрилась» сильнее, за что истоки и были названы «фонтанами». Лес около истоков теперь вырублен, и «фонтанов» нет. Справа в реку Белую впадает много лесных ключей. От реки Нальчика Белая отделена невысоким водораздельным хребтом, называемым в народе Ольховой грядой. Речка извиливается в красивой облесенной долине, местами с прижимами, и когда идешь по ней, приходится часто переходить с одного берега на другой. Прохладная чистая вода Белой благоприятствует обитанию в ней форели.

На Белую можно пройти разными путями. Наиболее известны следующие три, причем из города Нальчика все они начинаются поездкой на автобусе при первом маршруте — до 1-го поселка се-

ления Белая Речка, при втором — до Серных ванн, при третьем — до Белореченского лесничества Охотхозяйства (автобусы № 111, 110 и 109).

1-й маршрут: доехать до 1-го поселка селения Белая Речка, у магазина перейти по подвесному мостику реку Нальчик, подняться по тропе к 4-му поселку (он на водоразделе с Белой) и спуститься около него к речке Белой, либо перейти ниже реку Нальчик вброд и, поднявшись от нее по дороге влево (обойдя поселок ниже), по имеющимся здесь тропам сойти вниз — к Белой.

2-й маршрут: доехать до 2-го поселка Белой Речки (остановка Серные ванны) и через турбазу Ак-Су, спросив там, где тропа на реку Белую, выйти к ней по этой тропе.

3-й маршрут: на 109-м автобусе доехать до конца 3-го поселка Белой Речки (сойти у мостика через Бешенку) и, перейдя эту речку, пойти вдоль реки Нальчика мимо кордона до моста через р. Нальчик, перейти мост, подняться по отходящей дороге с основного пути влево и по ней через водораздел — Ольховая гряда, продолжив путь дальше, спуститься в долину реки Белой. Отсюда пути всех трех маршрутов проходят по автомобильной дороге (грейдер и грунт), идущей на горные пастбища. Дорога эта в конце наших маршрутов покидает долину Белой и дальше идет по склону. Нам следует оставить дорогу и продолжать путь вверх вдоль по руслу речки до ее истоков — «фонтанов». Они от дороги недалеко.

Для первого маршрута подойдет автобус № 11 Вокзал—цементный завод, сойти надо на повороте с шоссе Нальчик—Белая Речка к цемзаводу, отсюда спуститься к 1-му поселку пешком.

Мостов через Белую речку нет, до автомобиль-

ной дороги ее приходится переходить не раз вброд. Холодная ключевая вода реки Белой во время дождей смешивается со стекающей с поверхности почвы дождевой водой, и река становится полноводней, глубже. Обычно же речка неглубока, воды в ней бывает не выше колена. Берега Белой окружены живописными, довольно крутыми облепешеными склонами и известковыми стенами. В начале пути по Белой идут кустарники и мелкие деревья, среди которых много ольхи, орешника, бузины, а выше по склону — боярышника, свидины, шиповника, алычи и крупных плодовых деревьев с преобладанием дикой груши. В кустарниках много птиц — черных дроздов, соек, сорокопутов, синиц, трясогузок, которые оглашают лес жизнерадостным гомоном.

По мере подхода к истокам Белой начинают подниматься дуб, осина, клен, липа, ясень, граб и наконец бук, который у истоков реки вытесняет почти все остальные породы деревьев. От истоков Белой дорога поднимается на террасу реки и идет среди высокоствольного букового леса. Толщина буковых деревьев, встречающихся по пути, достигает метра в диаметре, а высотой они до 25—30 метров. Кроны буков смыкаются вверху в сплошной полог и почти не пропускают солнечных лучей к почве, поэтому она здесь лишена травы, зато местами поражают своими размерами буйные травы папоротников, достигающих человеческого роста. А произрастающие здесь же кавказские фиричники имеют высоту до 2,5—3 метров.

По более светлым местам леса поднимаются непригодные заросли ежевики, хмеля и других вредных растений. С наступлением первых летних дней в этих местах зацветают красивые жел-

тые лилии и крупные синие колокольчики. В середине лета в буковом лесу много груздей, сыроежек и других грибов. В дебрях здешних лесов живут дикие кабаны, косули, медведи, рыси, дикие коты, куницы, барсуки, соны-полчки и другие животные.

Дорога продолжается на юго-запад и на 20-м километре от исходного пункта входит в рощу серой ольхи с примесью горного ильма и высокогорного клена; в этих местах много малины. Через 5—6 километров дорога выходит на южную окраину леса, где начинаются субальпийские луга Пастбищного хребта. На этой окраине леса произрастает береза, черемуха, рябина и другие деревья средней полосы России. Это вместе с гнездящимся здесь крупным дроздом-«дерябой» создает картину лесов европейского Севера.

Вскоре лес кончается, и на высоте около 1200 метров над уровнем моря турист попадает на совершенно открытые субальпийские луга. Отсюда начинают виднеться коши, пасущиеся отары овец. Дорога по красивым полянам выводит на гребень Пастбищного хребта, с которого видны увенчанные снегом вершины Бокового и Главного хребтов и утесы Скалистого хребта.

Перевал через Пастбищный хребет отлог, он встречает туриста душистым горным ветерком вокруг волнующееся зеленое море высоких субальпийских трав, в волнах которого мелькают фиолетовые гладиолусы, желтые звезды язвенников и девясилы, синие колокольчики, сиреневые буквицы, розовые ромашки, фиолетовые цветы эспарцета и многие другие яркие, крупные цветы субальпийского пояса.

После небольшого привала, во время которого

можно полюбоваться величественной картиной гор, турист по извилистой дороге начинает спуск в долину реки Черек-Хуламский или возвращается назад на пастбища, где на одном из кошей он может отдохнуть и, при желании, переночевать.

На спуске в долину Кара-Су опять начинается лес. Обращают на себя внимание отдельно стоящие старые дубы и свежая кудрявая зелень, занимающая всю долину. По мере спуска начинают виднеться домики селения Кара-Су. Здесь есть где переночевать и подкрепиться. Поселок Кара-Су расположен по обоим берегам быстрой, холодной, живописно облесенной речки того же названия. Кара-Су берет начало на западе от поселка, на северном склоне Скалистого хребта, под горами Кара-Кая и Ак-Кая, и впадает недалеко от поселка Кара-Су в реку Черек-Хуламский. В устьевой своей части она протекает по красивой, покрытой лесом долине, а примерно с середины своей длины проходит в диких скалистых берегах.

Именно до этих мест интересно сделать вверх по реке Кара-Су экскурсию. Находясь на привале в поселке, стоит подняться и на крутой склон ее правого берега, откуда видна долина Черка-Хуламского, уходящая к северу. Так же интересно пройти вниз по Кара-Су до впадения ее в Черек, затем подняться по тропе против селения Кара-Су на небольшой перевальчик, с которого есть спуск в ущелье Черка-Хуламского. Тропа эта хорошо известна местным жителям. В реке Кара-Су много форели, в зарослях ее берегов немало диких животных, чаще в скалах бывают медведи. В поселке Кара-Су самодеятельные туристы обычно останавливаются на один-два дня и совершают экскурсию вверх по Хуламо-Безенгийскому ущелью.

Обратный путь в г. Нальчик совершается через селение Бабугент по лесистому отрезку этого же ущелья (вниз по реке).

### Маршрут на Сарай-гору

Сарай-гора получила свое название из-за того, что длинная, почти горизонтальная линия ее вершины, протянутая с запада на восток, заметно обрывающаяся по концам, и покатошь к северу делают ее похожей на крышу сарая. На географических картах название этой горы — Издара (на некоторых картах — Избора). Избора, или Сарай-гора — самая высокая из всех вершин Лесистого хребта: высота ее 1327 метров над уровнем моря. Вся гора покрыта лиственным, высокоствольным, преимущественно буковым лесом, который уступает место полянам только на ее южных склонах и на самой вершине, откуда открывается замечательный вид на Скалистый, Боковой и Главный хребты — на юге, на отроги, долины и пади Лесистого хребта — на востоке и западе, на город Нальчик и гору Нартан (1007 м) — на севере. Иначе говоря, Сарай-гора представляет собой прекрасный кругозорный панорамный пункт. Поэтому посещение ее оставляет у туриста большое впечатление.

Пройти на вершину Сарай-горы можно несколькими путями. Но наиболее удобным нам кажется тот, который мы здесь рекомендуем.

Из города Нальчика на автобусе нужно доехать до пригородного селения Хасаньи — до конечной остановки, затем продолжать движение пешком

вверх по той же улице в направлении питомника совхоза «Декоративные культуры» и миновать его.

Дойдя до возвышенности, занятой травянистой поляной, нужно спуститься к безымянной, окаймленной ольхой и ивой речке, перейти ее и по правому берегу (по течению), постепенно отходя от нее, подниматься на гребень. Здесь, в начале пути, пока ему слева сопутствуют поляны, есть дорога, которой и нужно воспользоваться. Справа по ходу — лес и глубокая балка.

Этот путь хорош тем, что, проходя по одному из отрогов Сарай-горы (имеющему направление от города Нальчика к югу), он постепенно поднимает путника на хребет самой Сарай-горы, делая подъем на нее не особенно трудным. Важно только не забывать, что путь идет по гребню, не терять при движении это ощущение. (С боков глубокие, трудные балки; отклонившись и попав в них, можно сбиться с направления и не достичь цели экскурсии).

Когда лес пойдет и слева, то дорога, сменившись тропой, также повернет влево и, миновав пошину, поизвится, чтоб потом, перейдя ручеек, снова пойти вверх (и чуть вправо). Дальше подъем малозаметен; путь проходит по красивому буковому лесу. Если это весной, то турист встретит здесь первые весенние цветы — хохлатки, пролески, ландыши и «крючки» папоротников; если летом — выросли высокие папоротники, услышит шорохи голубей и крики соек и дятлов (здесь встречается крупный черный дятел — желна); если осенью — наберет буковых орешков и, возможно, встретит диких кабанов. Почти в конце тропы, слева, встретится болотце, а тропа повернет несколько вправо, после чего выйдет на дорогу, про-

ходящую по гребню Сарай-горы. Нужно повернуть вправо по этой дороге (к юго-западу) и продолжать путь по ней.

Теперь слева от туриста проходит глубокая лесистая долина речки Хео — спуститься в нее тоже интересно (но это утомительно), чтоб потом продолжать путь к намеченной цели; поход на Хео дан как самостоятельный маршрут ниже.

Справа от туриста — покрытые лесом пади. Место это очень живописно, но задерживаться здесь не стоит, так как дальше виды будут интереснее.

Дорога продолжается все вверх и, делая небольшой зигзаг, пересекает балку. За ней — красивые участки высокоствольного букового леса и далее открытые (слева) поляны. Продолжая путь все по той же дороге, турист выходит наконец на вершину Сарай-горы. Она представляет собой красивую, покрытую субальпийской травой поляну.

На обратном пути важно не пропустить поворот с гребня Сарай-горы на ту же тропу, по которой турист выходил на дорогу к вершине. Но если ее турист «прозевает» (сворот малозаметен) ничего страшного нет — дальше будет второй сворот (тоже влево), представляющий собой уже дорогу, проходящую по широкой просеке. Этот путь тоже приведет к Хасанье, но он длиннее описанного.

На Сарай-горе нет ни ключей, ни родников, поэтому, выходя в поход, нужно запастись водой.

Если выехать из Нальчика рано утром с первым автобусом в Хасанью, то вечером того же дня можно вернуться обратно. (До Сарай-горы 18 км). Но интереснее пойти на Сарай-гору с полевкой, чтоб полюбоваться восходом солнца.

Река Хео протекает в горно-лесной зоне к югу от г. Нальчика. Питанием ее, как и всех других речек этой зоны, служат подпочвенные воды Лесистого и Пастбищного хребтов, т. е. горно-лесные родники и ключи. Река Хео — самая длинная из этой группы речек — около 20 километров. Долина реки — одна из красивейших долин, расположенных на Лесистом хребте в окрестностях Нальчика. Река Хео отделена от бассейна реки Нальчика и его притоков хребтом Нартан, хорошо видимым из Нальчика.

Пройти на Хео можно из коша колхоза им. Ленина при походах к верховьям рек Белой или Нальчика. В первом случае турист выходит на истоки Хео и направляется вниз по этой реке до бывшего лесозаготовительного пункта, который отмечен по вырубкам и широкой площадке на дне долины реки. Отсюда через хребет, отгораживающий Хео от Белой, по лесной дороге путь идет через Хасанью в Нальчик.

Во втором варианте этой же дорогой направляются из Нальчика через Хасанью туда же и затем идут вверх по Хео до горы Изборы, откуда возвращаются обратно прямой дорогой в Нальчик.

Рассказывая о Хео, я невольно вспомнил один из своих походов туда весной. Еще цвели фруктовые деревья, когда мы спустились к Хео с Сарай-горы и увидели ее прозрачные зеленоватые волны, высокие папоротники и почти девственный лес. Среди них черешни, которые здесь гораздо выше тех, что приходится видеть в Нальчикском парке, были усыпаны цветами. Молодая прозрачная листва буков и грабов просвечивалась сквозь веерными лучами солнца, блестела светлой зеленью,

в тени кустарников цвели первоцветы и ландыши. Всюду, еще не развернув до конца свои красивые листья, на концах снабженные «крючками», высились высокие «вазы» папоротников-страусников.

Зеленый храм леса оглашался весенним пением птиц — дроздов, славков, зябликов, стройно выводящих свои рулады. Где-то куковала кукушка, в глубине леса ворковали горлинки. Медленно шли мы по долине реки, зачарованные красотой окружающей нас природы. Вот группа высоких стройных чинарей со светло-серыми стволами, а вот причудливое дерево вдали: не то осокорь, не то какое-то другое. Там — кудрявый мелколистный клен и пушистая липа, а вот здесь, на утесе, оригинальное дерево — хмелеграб, у которого соцветия — словно сережки хмеля. Седостволовые грабы только что распустили листву, а чернстволая ольха уже отцвела. Украшенная мелкими пушистыми листьями, ива кажется серебряной. Подлесок составляют заросли малины, азалии, жимолости...

Берега то и дело превращались в высокие отвесные стены и тогда можно было идти только по воде. Вот почему нам пришлось только на протяжении половины долины речки совершить 22 брода. Так как здесь никто не ездит и никто не ходит, то часто тянутся звериные тропы, встречается много следов разных зверей — от маленьких острых следов робкой, изящной косули до широких, как лапы, отпечатков лап грузного медведя.

Именно этими звериными тропами мы и прошли все двенадцать километров пути средней части течения реки, встречая множество следов диких кабанов, два волчьих следа и один — рысий. Много было этих зверей и тогда, когда мы посе-

тили Хео два года назад, но теперь их стало больше. Дело в том, что Хео протекает по территории Пальчикского государственного лесохозяйственного хозяйства, в котором охота сейчас почти не проводится, и количество зверей тут из года в год увеличивается.

Впереди нас только что прошел «топтыгин», мы идем по его широким следам, так как больше пройти негде, и так же, как он, то и дело переходим речку вброд, следуя ее извилинам у отвесных стен. Над водой, чирикающая, стремительно проносится аляпка, вздергивая хвостиком, взлетает горная трисогузка, а у стен, щебеча, носятся береговые ласточки; вот они стайкой начинают преследовать подлетевшего к ним ястреба, который тут же старается скрыться в чаще леса.

Вода негромко булькает по каменному ложу реки, огибая нагромождения камней, перекатываясь через них, крутится под нишами стен. Хотя долина реки Хео глубока и борта ее поднимаются, например, у Сарай-горы почти на 80 метров по вертикали, она в то же время достаточно широка и поэтому солнечна и жизнерадостна.

На Красные поляны. Они находятся в 12 километрах от города Пальчика, к юго-западу от него. Это самая высокая приподнятость всего горно-лыжного края, расположенная к западу от города, она густо облесена от подножия почти до самой вершины, но верх горы лысый. Балкарцы называют местность Сырт-Тала; по-русски это означает поляна на горе. Вершина горы видна из Пальчика (довольно обширная травянистая поляна). На южных склонах Сырт-Талы тоже есть небольшие поляны, посящих общее балкарское название Чече чилууучу, но из города они не видны.

На Красные поляны можно пройти разными путями, но мы опишем наиболее удобный.

Доехав из города на автобусе до первого поселка селения Белая Речка (остановка у поселкового Совета), надо еще немного пройти вперед, до магазина, и напротив него повернуть вправо, почти под прямым углом к шоссе, на дорогу, поднимающуюся (справа по улочке селения) по безлесному склону горного хребта. Подъем довольно крут. Почти у гребня хребта начинается лес. По этой дороге перегоняют скот на пастбища, и тропы укажут, что путь верен. Пройдя лесом, который пока не представляет собой ничего примечательного, вы попадаете на большую поляну и продолжаете по ней идти сначала в западном, а затем в юго-западном направлении вверх, до букового леса, на опушке которого произрастают деревья разных пород, включая кизил и кусты азалии. Километра через два, справа от дороги, — болотце, поросшее камышом, по краю его — деревья ольхи и вербы.

Через некоторое время местность приобретает типичный для буковых лесов вид: исчезает подлесок, деревья стоят реже, почва покрыта прошлогодней листвой. Здесь можно встретить козую Справа (к северу) — сплошной лес, он уходит по долам и балкам вдаль, слева (к югу) от дороги лес прерывается полянами и не так густ. Дорога идет по водоразделу, слева — живописные виды на горную систему Большого Кавказа, которые не уступают панораме, открывающейся с Сарай-горы. Ближний план — горы Лесистого хребта и склон Пастбищного — имеет более живые очертания, чем видимые с Сарай-горы. Местность эта — Чепе чалыучу — очень интересна и расположена ближе

городу, чем Сарай-гора. Здесь, собственно, и конечная цель экскурсии, но дорога идет дальше, позволяя выбрать место для привала. На севере картина более однообразна — лес, за ним, внизу, — равнина, виден с отдельных мест и город Нальчик. Но взор приковывает южный план. Отсюда можно различить орографию бассейна реки Нальчика, его три истока: Казан-Су, Элекан-Су и Харп-Су. На западе — пять следующих одна за другой от востока к западу шиханообразных вершин на лесистом горном хребте. Это так называемые Казаны. Казан по-балкарски — котел. Они напоминают опрокинутые вверх дном большие котлы, под ними (ближе) протекает один из истоков реки Нальчика — Казан-Су (самый западный); правее (на юге) тянется лесистый длинный хребет, отделяющий другой исток реки Нальчика — Элекан-Су. Можно разглядеть с Сырт-Талы другие особенности геоморфологии района вершин реки Нальчика. Очень красив отсюда Пастбищный хребет; виден южный край горно-лесистой части республики.

Всего эта местность интересна и в другом отношении. По данным ботаника Ю. И. Коса, долгое время изучавшего растительность Кабардино-Балкарской и Сырт-Тале и в ее окрестностях встречавший рядом представители как предгорной, так и субальпийской флоры. Например, среди типичной растительности лесных полян — окопника, колокольчика, телекнии, валерианы, цикория, мальвы и других здесь много розовой ромашки, лилий и других цветов субальпийского пояса. Среди деревьев также наблюдается смешение форм: рядом с грабом, дубом, ясенем, липой, берестом и полевым ясенем произрастает высокорослый клен.

Обратный путь можно сократить, так как опасения сбиться с направления нет. Можно спуститься к югу, на дорогу, ведущую к кордону лесохозяйства, и через него (идти влево по дороге) продолжать спуск к третьему поселку селения Белой Речки (он виден с горы), а оттуда на автобусе «Охотхозяйство—Долинск» возвратиться в Нальчик.

### На гору Нартан

Неподалеку от города Нальчика есть много живописных уголков, где стоит побывать всем. Тем более, что добраться до них не составляет большого труда и детям, и людям пожилого возраста.

Восхождение на Нартан особенно полезно и для учащихся в период их знакомства с географией Кабардино-Балкарии.

Мне хочется рассказать об одном из маршрутов — на гору Нартан (1007 метров над уровнем моря). С нее открывается восхитительная панорама на все четыре хребта Центрального Кавказа.

До вершины горы от города — 8 километров. Этот путь можно проделать либо целиком, либо частью на машине — до станции новой канатной дороги на гору Большая Кизиловка, откуда направляемся дальше по лесной дороге на юг. Здесь вокруг сравнительно нетронутый грабо-буковый лес. Он пленяет «задумчивыми» уголками. Если спуститься с дороги вниз по склону, то можно увидеть следы и лежки диких кабанов. Всюду папоротники. У родничков заметишь следы косуль. В кронах великанов буков снуют синички, нарушающие мудрую тишину леса своими чистыми звонкими голосами.

Весной здесь много пролесков, зубянок, фиалок,

незабудок; летом бывают белые грибы, а осенью опенки; тогда здесь можно встретить и грациозную косулю. В первой половине лета в лесу слышны голоса кукушек, дроздов, воркование диких голубей. Воздух здесь чистый, прохладный.

Внимательный экскурсант увидит, что на смену старым деревьям на горе Кизиловке поднялись молодые грабы. 15—20 метровые стволы их прямые, как свечи. Направо от дороги, по южному склону, много дуба и других светолюбивых деревьев. Есть черешня, алыча... Но и здесь господствуют граб и бук.

А дорога между тем сделала поворот к востоку. Вот на одном участке открылся вид на Хасанью, окутанную маленьким городком. Левее видна гора Избора (Сарай-гора по-русски). За ней — снежные отроги. Внизу в котловине — поля совхоза «Декоративные культуры». Подъем незаметен: лишь в отдельных местах ощущается крутизна.

Дорога сменяется тропой, которая выведет вас на травянистую поляну. Еще 100 шагов — и вы на вершине Нартана.

Взгляните отсюда вдаль...

При ясной погоде слева направо видны Дигорские альпы (Северная Осетия) во главе с Казбеком, вершины Бокового хребта: Суган, Гюльчи, Комган-Тау и Дых-Тау; часть Безенгийской степи, гора Гестола (Главный хребет). Ближе и правее вершины Скалистого хребта: Ит-Кая, Соух-Аул-Кая, Ак-Кая и Кара-Кая. Еще ближе — часть Цыганского хребта.

Особенно красива котловина, покрытая сплошным грабо-буковым лесом, за которой проходит перевал Герлегеж. Все это на юго-востоке и юге. К западу, внизу, в широком междугорье системы

Лесистого хребта раскинулись колхозные и совхозные поля.

Если обойти вершину Нартан и посмотреть на север, можно увидеть внизу город Нальчик, а за ним — далеко уходящую равнину.

С горы Нартан есть дорога в Волиный Аул и Хасанью (к последней можно спуститься и без дороги). Но проще возвратиться уже известным маршрутом.

### БАКСАНСКОЕ УЩЕЛЬЕ

Баксанское ущелье — самое популярное в Кабардино-Балкарии, известное далеко за ее пределами, одно из знаменитых ущелий Центрального Кавказа. Оно ведет к высшей точке Европы — горе Эльбрус, у подножья которой сосредоточены комфортабельные гостиницы и туристические базы. В верховьях ущелья на протяжении 13 километров тянется прекрасный сосновый лес.

От Баксанского ущелья отходят красивые обледеневшие ущелья Адыр-Су и Адыл-Су, которые подходят к Главному Кавказскому хребту. В этих ущельях расположены альпинистские лагеря. В Баксанское ущелье сползает несколько ледников Эльбруса и с находящегося напротив Главного Кавказского хребта, дающих начало многоводной и бурной реке Баксану, воды которой с шумом несутся по ущелью к Малке. По Баксанскому ущелью проходит благоустроенное шоссе, связывающее город Нальчик с Приэльбрусьем. На пути в Приэльбрусье расположен город горняков Тырнауз. Это самое длинное в Кабардино-Балкарии ущелье: протяженность его от селения Лашкута, расположенного у входа в него, 85 ки-

лометров. Расстояние же от Нальчика до поселка Гераскол, расположенного в верховьях ущелья, под Эльбрусом, — 142 километра.

Путь в Баксанское ущелье из Нальчика начинается по дороге на Пятигорск, с которой на 24-м километре (в райцентре — г. Баксан) сворачивает к западу. Отсюда дорога проходит через населенные пункты Кызбурун II, Кызбурун I, Заюково и Жанхотеко и, принимая здесь юго-западное направление, подходит к теснине ущелья. Первые две трети протяженности ущелья, которое на этом участке прорезает слабо обледененный здесь Пастбищный хребет и почти голый Скалистый, в эстетическом отношении не представляют большого интереса. Следует отметить только теснину ущелья, образуемую в месте пересечения ущелья Скалистым хребтом, где над дорогой с одной стороны нависают отвесные стены и карнизы, состоящие из известняков и мергелей, по другую сторону дороги, в глубине ущелья, с шумом несется Баксан. Дальше путь окружают оголенные серо-зеленые скалистые склоны долины, местами покрытые скудной растительностью (можжевельник и др.), и сухой, пыльный участок Северной депрессии. Но ближе, за городом Тырнауз, ущелье принимает совершенно иной облик и становится привлекательным. И все же на человека, впервые попадающего в Баксанское ущелье, оно производит очень сильное впечатление на всем своем протяжении. Путешественника поражает и грандиозное углубление теснины, и высокие, крутые скалистые склоны и стены, и окружающие высокие горы.

Но протяжении почти всего пути к Эльбрусу по ущелью впереди, вдали маячит покрытый снегом и поросший сосновым лесом Донгуз-Орун. За тесниной Шат-

Бават мелькнут вершины Эльбруса. Временами в излучинах ущелья показываются и другие пики, возвышающиеся над ним. Но на первой половине пути по ущелью внимание путешественника привлекает другое, а именно: расположенная недалеко от входа в него Баксанская гидроэлектростанция и город в Баксанском ущелье — Тырныауз.

Баксангэс находится в 36 километрах от Нальчика. Это первенец индустриализации Кабардино-Балкарии, один из объектов плана ГОЭЛРО. В 1936 году Баксангэс дала первый ток и вскоре стала главной энергетической базой промышленности республики. Мощность Баксангэс небольшая, около 25 тыс. киловатт. Эта гидростанция давала ток не только Кабардино-Балкарии, но и питала энергией электрифицированную железную дорогу Кисловодск—Минеральные Воды. В первые послевоенные годы Баксангэс была восстановлена и включена в кольцо энергосистемы Грозный — Орджоникидзе — Ставрополь.

Проезжая мимо стройного, оригинального здания Баксангэс, выстроенного из местного дикого камня, турист видит спускающиеся с крутой горы к зданию гидростанции широкие трубы, по которым баксанская вода направлена на лопасти турбин электрогенераторов. Здесь же виден и поток водосброса, спускающего излишнюю воду из водохранилища, сооруженного наверху горы. Вода в водохранилище «поднята» при помощи 12-километрового отводного самотечного канала, головное сооружение которого находится выше гидростанции, у селения Заюкова. Поднять воду на такую большую высоту при помощи сравнительно короткого канала оказалось возможным благода-

ри большому уклону русла реки Баксана (1 м на 100 м). При сооружении канала строителям пришлось проделывать в скалах тоннели и сооружать опадки, что можно увидеть, проезжая отрезок пути от Баксангэс до Заюкова. Баксангэс находится на левом берегу Баксана; на правом берегу, на просторной террасе, раскинулись рабочий поселок Баксангэс и селение Кызбурун I.

При приближении к длинному, растянувшемуся на 13 километров селению Заюково внимание туриста привлекает каменная горная гряда, возвышающаяся вдали, справа от дороги. Склоны этих возвышенностей усыпаны крупными обломками скал, хаотично разбросанных на значительном протяжении пути. Это гора Хара-Хора, что значит по кабардински «собака и свинья». На вершине этой горы два камня напоминают своими формами этих двух животных. Далее следует селение Шат-Бават.

В этом последнем, у селения Лашкуты, расположенного от дороги слева по правому низкому берегу Баксана, начинается собственно ущелье. Вдоль справа над дорогой нависают отвесные скалы и беловато-желтые стены известняков, слева шумит бурлящий шумит Баксан. Дорога извивается у скал, но прижимаясь к ним, то отдаляясь от них, она проходит теснину Шат-Бават. За тесниной бурлящие Баксан горы снова расступаются, и путешественник оказывается в широкой, залитой солнцем долине, кажется, замкнутой со всех сторон горными долинами. К северу, в конце одного из боковых ущелий, видна увенчанная разрушающимися зубцами желтая скалистая гора, прозванная «Тещины горы». Столь прозаическим названием гора обязана, видимо, торчащим на ее вершине желтым ис-

щербленным зубцам. Расширенная часть ущелья на котором мы останавливаемся сейчас, представляет собой один из участков Северной депрессии отличающейся сухим климатом и солнечностью. Замечательно, что и зимой, когда на всем участке пути до входа в ущелье бывает туман, сыро и холодно, здесь всегда ярко светит солнце, тепло, сухо, так что днем можно обойтись и без теплой одежды. Не редкость бывает встретить в этих местах где-нибудь на припеке даже в январе бабочку или другое какое-нибудь насекомое, просыпающееся под теплыми лучами солнца на обращенном югу склоне ущелья.

За селением Былым в террасе борта ущелья имеются залежи каменного угля. Далее, за большой, шумно скачущей к Баксану по камням речкой Кестанты, ущелье снова начинает сжиматься и окружающие его горы становятся круче и выше. Известняки, мергели и песчаники, слагающие Скалистый хребет, сменяются здесь гранитом и гнейсом. Очертания гор становятся строже и угловатее, оттенки пород, слагающих их, темнее. Здесь Баксанское ущелье пересекает Боковой Кавказский хребет, сложенный древними кристаллическими породами, имеющими серые, зеленые и коричневые, местами почти черные оттенки. Растительность пока продолжает оставаться скудной.

Вскоре справа по пути начинает вырастать безлесная серая гора, а вдали ущелья — покажутся здания города Тырнауза. Грозные отвесные скалы, возвышающиеся за Тырнаузом, снова перекрывают дальше ущелье, и впечатлений создается такое, как будто этот небольшой городок построен на дне глубокой котловины. С горы по канатной дороге опускаются вагонетки с

ной, а от города вверх в гору через ущелье курсирует яркий вагончик канатной пассажирской дороги. По горе к руднику, делая огромные зигзаги, спиральным взбирается на головокружильную часть дороги, по которой идут автомашины\*. Таковы приметы этого горняцкого города — Тырнауза, вжатого в каменные объятия ущелья.

Вслед за первыми кубометрами взорванного бетона и уложенного бетона на строительстве Баксанского строители первой пятилетки, продвигаясь по Баксанскому ущелью дальше в глубь гор, нашли молибден. Это было в 1934 году. Геологи искали здесь сурьму, мышьяк, золото. В их числе молодой геолог Борис Орлов и его жена Вера Флоренция отбирали пробы. Среди других образцов полученных ископаемых они заметили какой-то новый минерал. Сделали анализ. Это оказался молибден. Так было открыто месторождение молибдена.

С этого момента здесь произошли большие изменения. Там, где среди скал с молотком в руках производили геологи встречи лишь стада туров и слышали свист уларов и завывание горных ветров, вырос город Тырнауз\*\*.

Первооткрывательница молибдена Вера Флоренция трагически погибла. При переходе реки по деревянному мостику во время сильного ветра, не удержавшись, она упала в р. Баксан. На этом месте в городе Тырнаузе теперь построен капиталь-

\* Теперь к этому добавился рудоспуск, что, однако, не изменило картины издалека.

\*\* Место, где найден геологами молибден, было вблизи от входа в ущелье, что по-балкарски означает тар-тар. Отсюда исходит название города, выстроенного в

ный мост. В память о Флеровой рогеобразный, причудливой формы пик был назван «Пиком Веры». Характерные формы этого пика долгое время определяли своеобразный облик всей горы, где производится добыча молибдена, но в результате работки рудоносной горы ее вершина рухнула, пик этот исчез. Теперь название «Пик Веры» перешло на всю вершину горы.

Недалеко от места гибели Веры Флеровой, крутом склоне горы над городом, ее муж вместе с теми, кто искал с ним молибден, поставил памятник-obelisk Вере, который виден с дороги в ущелью.

Давно это было, и соратников Орлова и Флеровой почти не осталось, но для современника тот, который видел рождение Тырнауза, яркость и значимость содеянного не меркнет. И теперь когда ходишь по асфальтированным улицам этого города, застроенным многоэтажными каменными домами; когдаходишь в его магазины, школы, кинотеатры, столовые, редакцию газеты; когда ходишь по вечерам на залитых электрическим светом улицах молодежь; когда встречаешь в этом городе людей пожилого возраста, — не веришь, что первые камни этого города положены не этими людьми, и что 40 лет тому назад здесь было пустынное ущелье, где каждый добравшийся сюда автомобиль в глазах местных жителей балкарцев был великолепным чудом, что сами балкарцы жили в прилепленных к скалам саклях, имевших вместо печей на полу очаг, где горел костер, дым от которого выходил в огороженное плетнем отверстие в плоской земляной крыше, с которой жившей площадкой двора перед саклей соседа, кажется, что это было, а не сказка.

К услугам туристов в городе имеется хорошая гостиница «Эльбрус».

Обогнув темные отвесные скалы теснины Эльбурсу, нависшие над дорогой за городом Тырнаузом, вы попадаете в участок ущелья, который имеет более оживленный вид. Его склоны покрыты обильной растительностью высокогорной зоны: в основном это сосна.

Проезжая по Баксанскому ущелью в конце лета, вы увидите по обеим сторонам его травянистые склоны цепочки косарей; косить сено здесь можно только вручную косой — никакой машине другие склоны не доступны. Но и не каждый косильщик здесь сможет работать, сено на крутогорье сеносекает преимущественно привыкшие к горным условиям балкарцы.

На 101-м километре от Нальчика и в 12 километрах от города Тырнауза и устья притока Баксанского Кыртык находится балкарское селение Абрамий Баксан, которое расположено на левом берегу реки Баксана. Отсюда начинаются сосновые леса и живописные места Баксанского ущелья, в том числе, прямо против селения, слева от дороги, впадает река Адыр-Су. С шумом несется она к Баксану по крутому каменистому ложу, залитому в красивое облесенное сосной ущелье, где же и начинается. У выхода из ущелья она бурлит в узкой щели, сжатая с обеих сторон высокими отвесными скалами теснины, запертая проходом. Поэтому, чтобы попасть в ущелье Адыр-Су, нужно сперва по узкой извилистой дорожке подняться правее реки в обход ее теснины, подняться на одну из террас ее долины и спуститься по камням. Это требует усилий. Подъем на

уступ ущелья называется «докторским перевалом».

Адыр-Су течет 13 километров по ущелью, которое тянется почти по прямой линии к юго-западу и опирается своей вершиной в Главный (Водораздельный) хребет с горами Уллу-Тау-Чана (4203 м), Чегет-Тау-Чана (4100 м) и др., с которых в это ущелье сползает несколько ледников, дающих начало этой реке. Перевал Местийский через Главный Кавказский хребет из ущелья Адыр-Су ведет в Сванетию (высота перевала 3661 м, он труден и доступен лишь альпинистам), а через перевал Гумачи, доступный и неальпинисту, из ущелья Адыр-Су можно пройти в соседнее ущелье Адыл-Су. Склоны на протяжении почти всего этого ущелья — густо облесены и очень красивы.

В Адыр-Су много характерных субальпийских альпийских растений, представляющих большой интерес для ботаника. В конце ущелья, у самых ледников, в живописном сосновом лесу расположено альплагерь Джайлык и Уллу-Тау. Над ними высоко в скалах имеется ледниковое озеро. Продвигаясь от места впадения Адыр-Су дальше по Баксанскому ущелью, путник попадает в крупный сосновый лес, который начинается несколько раньше отдельными группами деревьев — сосны и ели.

Дальше, по мере приближения к подножью Эльбруса, от Баксанского ущелья к югу отходит второе известное своей необыкновенной красотой ущелье — Адыл-Су (оно в 14 км от Адыр-Су несколько ниже которого к северу ответвляется ущелье Ирик, а выше — ущелье Иткол.

Ущелье Иткол примечательно тем, что с бортов его, облесенных только в некоторой своей части, открывается интересный и, пожалуй, в своем роде единственный подобный вид из Баксанского ущелья на Эльбрус; Эльбрус отсюда виден только от подножья и от одного из своих крупных ледников того же названия до вершины. Эльбрус как бы замыкает собой это ущелье. В начале ущелья Иткола расположена многоэтажная комфортабельная, очень оригинальная по своей архитектуре (она стоит «на столбах») гостиница; здание находится справа от дороги по Баксанскому ущелью, оно красиво вписано в окружающие лесистые склоны, над которыми высются скалистые скалы.

Но перенесемся к замечательному ущелью Адыл-Су. Оно значительно короче Адыр-Су; длина его всего 5 километров\*. В связи с тем, что дно этого ущелья расположено на более низком горизонте, чем Адыр-Су, в древесной растительности Адыл-Су, помимо сосны, встречается много и лиственных деревьев. Ущелье Адыл-Су украшают возвышающиеся с западной стороны красивая гора Чегетлы и другие снежные вершины Главного Кавказского хребта. Дорога сюда более легкая, чем в Адыр-Су. Здесь нет такого крутого подъема, как «докторский перевал» на пути в ущелье Адыр-Су, а само ущелье Адыл-Су поднимается от ложа реки Баксана плавно. Из-за большей доступности это ущелье посещается туристами чаще, чем Адыр-Су.

Адыл-Су любимое место для экскурсий всех любителей природы в Приэльбрусье, самое «удобное»

\* По разности ущелья.

место для близкого знакомства с природой гор. Путь по Адыл-Су от самого поворота с магистрали Баксанского ущелья до впадения Шхельды идет все время по левой стороне реки Адыл-Су, которая внизу шумит, переливаясь по валунам холодными серыми волнами. За альпинистскими лагерями «Шхельда» и «Адыл-Су» путь продолжается по дороге среди травянистых полей, покрывающих левый борт ущелья. Для того чтобы продолжить путь по Адыл-Су, нужно спуститься у лагеря к реке и перейти мост через Шхельду впадающую здесь в Адыл-Су.

Однако чаще всего экскурсии направляются в Шхельдинскому ущелью; в этом случае реку переходить не нужно, так как тропа по Шхельдинскому ущелью продолжается по той же левой стороне реки и идет так до самого Шхельдинского ледника. У поворота ущелья эта тропа, огибая скалы, выходит на морену и подводит к леднику. Шхельдинский ледник кончается ледопадом. Осмотрев его, туристы обычно делают привал и после короткого отдыха возвращаются тем же путем обратно.

По пути к Шхельдинскому леднику у тропы встречаются заросли рододендронов, красивые альпийские лужайки, яркие цветы, причудливые скалы, а вдали по сторонам ущелья — величественные горные вершины.

Выходить на экскурсию по Адыл-Су и к Шхельде лучше всего рано утром. По утрам в горах обычно бывает ясно, и в прозрачном утреннем воздухе горы выглядят четче, красивее.

Направление пути как по Шхельдинскому, так и по Адылсуйскому ущельям на всем своем протяжении обозначено различными для каждого маршрута знаками из сочетания полос, сделанных

разными красками на камнях и стволах деревьев.

Живописные горные вершины Шхельды и другие, покрытые снегом, при ясной погоде бывают видны от самого начала пути до ущелья. Они возвышаются в конце ущелий. Шхельда несомненно одна из самых красивых гор Центрального Кавказа. Две скалистые обледенелые и заснеженные вершины делают ее похожей на колоссального двухгорбого верблюда, который, опустив шею, спрянул свою голову где-то в глубине ущелья...

Там где ущелье Адыл-Су разветвляется, расположены турбаза и альплагерь\*\*.

Верхняя часть Адыл-Су и ущелья Шхельды окружены многими интересующими альпинистов вершинами Главного хребта. Из Адыл-Су через Илан Гуганский перевал (3450 м) альпинисты переходят в Сванетию. Помимо описанных главных ущелий Баксанского ущелья, в 4 километрах от Адыл-Су имеются отходящие к югу ущелья — Ит-Кол и другие.

Еще на подходе к ущелью Адыл-Су начинается обширный сосновый лес Баксанского ущелья, покрывающий все его дно, похожее здесь больше на глубокую долину; лесом покрыты и окружающие склоны. Это наиболее живописное место в долине ущелья привлекает своей красотой, чистым воздухом гор и соснового леса. Нарзанские источники и близость «ледяного царства»

Горные тропы обозначены в Приэльбрусье все маршруты (ДСО «Спартак»), «Эльбрус» (ДСО «Эльбрус»)

Эльбруса делают эту местность еще привлекательнее. Лес тянется до поляны Азау, где кончается 142-километровая дорога от Нальчика к Эльбрусу.

Поляной Азау собственно и кончается Баксанское ущелье. Поднявшись своим ложем до высоты 2300 метров и несколько обойдя Эльбрус с юга, оно здесь «натыкается» на мощное подножие Эльбруса и, разбившись на многочисленные, короткие ответвления, теряется в горах. В верховье Баксанского ущелья с северо-запада и юга окружено живописной грядой снеговых гор, с которых к нему сползают многочисленные ледники с бьющими из-под них и рождающимися реку Баксан потоками. Это Терс-Кол, Гара-Баши, Малый и Большой Азау — с юга, Донгуз-Орун и ряд других ледников, сползающих с северного склона Главного Кавказского хребта. Таким образом, верховье Баксана, заключенное с трех сторон объятием гор, представляет собой очаровательное по красоте и по разнообразию горных пейзажей место. Достигнув его, турист может со спокойной совестью сказать, что он побывал в сердце Кавказа.

Покрытая яркой, пышной растительностью поляна Азау летом очень красива. Она является основным ходным пунктом.

Отсюда можно совершить целую серию коротких, но очень интересных экскурсий — своеобразный звездный поход в окружающие достопримечательные природные места: к леднику Азау, окружающие его живописные склоны и, наконец, на Старый Кругозор. Туриста поражает здесь типическое каменное нагромождение старой морены древнего ледника Большого Азау, голубые и зеленые

толщи ледников Малого Азау и другие «чуждые» гор. Пробираясь по склонам, здесь можно услышать крики красивых горных курочек — кекликов, услышать крики горных индеек, увидеть горных орлов. Имея хороший бинокль, в утренние часы можно порой разглядеть и туров, а у ледника причудливую птичку диких гор, краснокрылого стенолаза, несколько напоминающего маневренный полета бабочку. Часто здесь раздаются крики шумящих черных красноклювых и красноногих альпийских ворон и желтоклювых и тоже черных альпийских галок.

Для менее тренированных туристов удобнее воспользоваться маятниковой пассажирской канатной дорогой, нижняя станция которой находится на высоте Азау, а две верхние на Старом Кругозоре (3000 м) и выше — Мир (3500 м). Вагончик этой канатной дороги вмещает 25 человек.

Для знакомства с этим уникальным местом туристы едут в пос. Терскол выстроена крупная база, откуда под руководством инструкторов можно подняться на подножье Эльбруса — Новую Кругозор. Отсюда туристы ходят и до следующего интересного пункта на нижнем участке склона Эльбруса — 105-го пикета и выше, к базе «Вершина» (3700 м), откуда открывается прекрасный вид на вершины Эльбруса и на Главный Кавказский хребет.

Из вершины двух канатно-кресельных дорог на вершине ледников на пик Чегет, возвышающийся над правым бортом Баксанского ущелья, для туристов открывается возможность подняться в течение 30 минут почти на самую вершину этого пикета и повернуть «с ног до головы» Эльбрус, увидеть долину от самого своего подножья до

обеих вершин, а также увидеть ослепительно белый Донгуз-Орун и шатровидную красавицу Нару (на юго-востоке) и другие горные вершины.

Верхняя станция канатно-кресельной дороги Четет II находится на высоте 3100 метров над уровнем моря и на 1800 метров над дном Баксанского ущелья. Дома поселка Терскол, находящиеся на дне ущелья, с Четета кажутся спичечными робочками. На средней станции Четета (2750) есть кафе, где можно закусить и отдохнуть. «Водушное» путешествие в кресле по линии протяженностью 2 километра 600 метров на пик Четета обитателям сильных ощущений доставляет большое удовольствие.

От поселка Терскол начинается тропа на диком тупный для туристов (однако при наличии опытного сопровождающего) перевал через Главный Кавказский хребет — Донгуз-Орун (3161 м). Другой пользующийся большой популярностью у туристов перевал через Главный Кавказский хребет — самый короткий из Приэльбрусья к Черноморскому побережью Кавказа, — это перевал Восточный (3375 м), с которого турист попадает в Свободную тунгу. Этот перевал начинается в верховьях ущелья Юсенги, отходящего от Баксанского ущелья.

За последние годы в Приэльбрусье построено несколько современных комфортабельных гостиниц; таковы гостиница «Иткол» у начала одноименного ущелья, новая многоэтажная гостиница «Четет», затем «Азау» — на поляне того же названия. Близ вершины пика Четета, на вершинной станции канатно-кресельной дороги построено кафе под названием «Ай». Все это дает возможность туристу, совершив довольно утомительное путешествие по одному из длинейших ущелий Ка

бно Балкарии — Баксанскому, ничего особенного обещающему в начале пути, попасть в сказочный уголок его верховья — в Приэльбрусье и увидеть там изумительную своей красотой и величием природу.

Под Эльбрусом всегда царит оживление\*. Туристы из всех уголков СССР прибывают в Приэльбрусье (здесь шесть турбаз) круглый год. Летом приезжают альпинисты из многих стран.

В 1829 году на восточную вершину Эльбруса вышел горец Киллар Хаширов, сопровождавший в экспедицию русского генерала Эмануэля, но Киллар, не владевший грамотой, не оставил нам своего воспоминания. А вот запись военного топографа

И. Пастухова, взошедшего в 1896 году на эту вершину, дошла до наших дней: «Было уже поздно, час вечера и солнце стояло над горизонтом. Что же чудесную картину представлял в это время Главный Кавказский хребет. Его снеговые вершины, освещенные лучами заходящего солнца, казались одна причудливей другой, а на западе — Приэльбрусье, покрытая мглой, беспредельная равнина. Это было Черное море» (цит. по книге:

И. Пастухов, В. В. Вайнберг. Андрей Васильевич Пастухов, военный топограф, альпинист. Географический журнал, 1980, стр. 71).

В 1911 году в Сергее Миронович Кирове видном альпинисте. Поднявшись в 1911 году на Эльбрус, он записал в своем дневнике: «Какой потрясающей очаровательной красотой во всех направлениях гора, мощно возвышающихся к

небесам разнообразные цветы и тонов в этих

... турбазы Кабардино-Балкарского ТЭУ

скалистых утесах бесконечной цепи гор, теряюща-ся где-то далеко, далеко! Как глубоко все это тр-гает душу и сердце человека! Им овладевает т-кое чувство восторга, описать которое — сверх-человеческих сил». (Д. Трунов. Ущелье сокровищ М., Изд-во «Советская Россия», 1963, стр. 110) Таковы изумительные Кавказские горы, находя-щиеся в пределах Кабардино-Балкарии. Они во-торгали и восторгают человека по сей день.

### ЧЕГЕМСКОЕ УЩЕЛЬЕ

Восточнее Баксанского ущелья и ближе г. Нальчику проходит второе интересное ущелье Кабардино-Балкарии — Чегемское. Его узкая и загадочная теснина, образовавшаяся в том месте, где ущелье прорезает Скалистый хребет, а там же красивые разнообразные водопады, струящиеся из стен этой теснины, известны далеко за пределами республики и представляют огромный интерес для всех приезжающих в Кабардино-Балкарию. По дну ущелья в стремительном беге льет холодноводная река Чегем, рожденная снегами и ледниками Главного Кавказского хребта.

В хозяйственном отношении Чегемское ущелье не имеет такого значения для республики, как Баксанское. Разработок недр и промышленности в этом ущелье нет, хотя здесь и имеются месторождения цветных металлов, каменного угля, асфальта и красок. Но это ущелье играет большую роль как коммуникация с высокогорьями республики, с горными пастбищами и находящимися здесь молочнотоварными пунктами. По Чегемскому ущелью с гор к центру республики — г. Нальчику доставляют молоко, масло, сыр и отчасти

и картофель. В Чегемском ущелье живут балкарцы, занимающиеся в основном скотоводством.

Чегемское ущелье очень интересно своей «архитектурой» — извилистым «каменным коридором» маневренной теснины, а также многочисленными древними памятниками. В верхней части ущелья разветвляется на два ущелья: Гарачи-Ауз-Су (восточное) и Башиль-Ауз-Су (западное), протекающими по ним ледниковыми речками, вытекающими истоками Чегема. По правым берегам отрогов с этими ущельями рек и ниже по долине есть небольшие участки соснового леса, весьма привлекательные для туристов как места отдыха в походах. Для альпинистов Чегемское ущелье является подходом к подножьям некоторых горных вершин этой части Главного Кавказского хребта, например, к горе Тихтенген (4612 м), от которой на перевалы через Главный хребет в частности, из которых наиболее популярен Тивинский перевал (3780 м). Из Чегемского ущелья ведут перевальные тропы и колесные дороги в сочетании с ним ущелья — Баксанское и Хуламо-Бенкское (см. ниже).

Чегемское ущелье, как и все другие ущелья Кабардино-Балкарии, ведет в царство вечных снегов и ледников, к неприступным скалам, к ярким зеленым лугам, в мир высокогорных животных — туров, уларов, кавказских горных тетеревиц. На окружающих верховьях Чегемского ущелья сохранилась фауна высокогорья Кабардино-Балкарии. Туристы, посещающие верховья Чегемского ущелья, нередко наблюдают осторож-

Фот. запечатлены турбаза Каб.-Балк. ТЭУ «Чегем».

ных горных козлов — туров, спускающихся к ледникам и солонцам и, вероятно, также к минеральным источникам, привлекающим животных соловатым вкусом воды.


Теснина Чегемского ущелья, сквозь которую бурлящий Чегем, стиснутый каменными стенами, прорывается через Скалистый хребет, носит и звание Су-Аузу, переводимое в путеводителях как «водяное горло».

Длина Чегемского ущелья от селения Лечини до ледников примерно 60 километров, а протяженность всего пути от Нальчика до ледников около 85 километров. Начало пути в Чегемское ущелье то же, что и в Баксанское, т. е. по дороге на Итигорск. Но уже в 12 километрах от Нальчика проехав мост через Чегем, у селения Чегем II пикник сворачивает отсюда под прямым углом влево к юго-западу.

Примерно на середине этого участка пути, слева от дороги, промелькнули остатки старинных погребальных сооружений — каменный восьмигранный мавзолей в виде невысокой башни (верх ее разрушен), цоколь другой такой же и высокий минарет — рядом, на котором сохранились незначительные остатки еще двух сооружений. Над «окном» первого мавзолея видна выбитая на камне арабская надпись, гласящая: «Мученик, умеревший Батыр-Гирей-Бек, сын Хаджи-Гирей бека, сына Тимур-Булата. Год 1187» — Указанный год хиджры — 25/III 1773—13/III 1774 г. (Л. И. Лавров «Об арабских надписях в Кабардино-Балкарии» Ученые записки Кабардино-Балкарского научно-исследовательского института, том XVII, серия историческая. Нальчик, 1960, стр. 106.).



Нальчик. Фото автора




Турбаза «Нальчик». Фото А. Руднева




Пансионаты «Грицкая поляна». Фото В. Мешерякова



Павильон источника минеральной воды «Нальчик» в Долинске  
*Фото Э. Пономарева*



Гидроэлектростанция БаксангЭС, первенец индустрии Кабардино-Балкарнии. *Фото Э. Пономарева*



Автодорога по Баксанскому ущелью. Фото А. Руднева



Улица в городе Тырнаузе. Баксанское ущелье. Фото



В Баксанском ущелье Наблюдение за сернами. Фото автора

Подсвинки — молодые дикие кабанчики. Фото В. Высокого  
И. Подъяпольского



Лесные в река Адыр-Су. Фото И. Колесникова



Ущелье Адыл-Су. Фото А. Руднева



Горный орел.  
Фото автора



Горный массив Когутай-Баши; первая и вторая «Когутайчики», вид с поляны Азау. Приэль-Братск.  
Фото автора



В Приэльбрусье зимой, река Азау. Фото А. Руднева



Санатория «Азау». Приэльбрусье. Фото А. Руднева



Канатная дорога на Эльбрус. Баксанское ущелье.

*Фото Д. Бондаренко*

Вид с горы Чегет. Фото А. Руднева






На тропе к перевалу Донгуз-Орун. Фото А. Руднева



«Приют» одиннадцати» на южном склоне Эльб  
(4200 м). Фото Л. Пузенко



Водопад Абай-Чухчур. Башильское ущелье.  
Фото Д. Байсултанова



Башильское ущелье. Фото Д. Байсултанова



Вид на верховья ущелья Адыл-Су. Фото А. Руднева




Утро в сосновом лесу. Приэльбрусье. Фото автора




заны. Фото К. Сухаржевского и И. Подъяпольского


зуля в зимнем лесу. Фото И. Подъяпольского



Дамги-Су, левый приток Чегема. Фото А. Руднева



Обрывы Скалистого хребта. Чегемское ущелье. Фото А. Руднева




Путь в река Гара-Ауз-Су. Восточная ветвь Чегемского ущелья. Фото А. Руднева




Древние мавзолеи в Чегемском ущелье. Фото Д. Байсултанова





Теснина в Чегемском ущелье. Фото А. Руднева



Чегемские водопады зимой. Фото А. Шахму



Цветет рододендрон. Фото Д. Байсултанова

На леднике. Фото Д. Байсултанова





Туры Северцова. Приэльбрусье. Фото Е. Моница



Дорога по Башильскому  
ущелью. Фото автора



Косуля. Фото автора



Река Шаурту, верховья Чегема. Фото А. Шахмурзаева




Голубое озеро. Черекское ущелье. Фото автора



Дорога по Черекскому ущелью. Фото А. Руднева



Вид на верховье Башильского ущелья. Фото автора



Теснина в Хуламо-Безенгийском ущелье. Фото А. Шахмурзаева



Верховья Хуламо-Безенгийского ущелья.

Фото А. Шахмурзаева



Камень «Кулич». Хуламо-Безенгийское ущелье. Фото автора



Путь к вершине. Фото А. Руднева



Карстовое озеро близ селения Каменноостского.

*Фото С. Данилевского*




Камни «Сахарные головы». Верхняя Лашкуга. Фото а




Река Терек в равнинной зоне. Фото А. Руднева



В буковом лесу. Фото автора



Плотина оросительной системы на Тереке — МКОС.  
*Фото А. Руднева*



Над долиной Терека. *Фото А. Руднева*



Вид на поля и горы из города Нальчика. Фото автора

Подобные этим погребальные сооружения известны среди кабардинцев и балкарцев под названием кешене. Недалеко от кургана возвышается поминальный камень.

От селения Лечинкая начинается Чегемское ущелье. Оно представляет собой вначале красивую, глубокую, обильно облесенную долину, на дне которой шумит Чегем. Склоны покрывают бук, граб, ольха, орешник, фруктовые деревья и ягодные кустарники, местами видны деревья полевого клена и липы, на северо-западном склоне долины выделяются дубовые рощицы. Среди деревьев и кустарников много певчих и полезных птиц. Такой вид долина имеет до селения Нижнего Чегема (37 км от Нальчика), окруженного живописным горно-лесистым пейзажем.

Дальше, в 8 километрах от Нижнего Чегема, долина Чегема суживается и принимает вид настоящего ущелья. Впереди видны желтоватые скалы, обрывы; лес по склонам уступает место травянистым полянам. На подходе к этому месту; слева, недалеко от дороги, внимание туриста привлекает красивый водопад. Вода низвергается с 10-метровой высоты сплошной вертикальной струей, с шумом ударяется внизу о камни и образует водяную пыль, которая, пронизанная лучами солнца, превращается в радугу. Поток от водопада по каменистому руслу спокойно стекает в реку Чегем.

У водопада приятно отдохнуть. Вода водопада слишком холодна, так как образующая его флючевая речка, прежде чем превратиться в него, протекает значительное расстояние по открытому месту и прогревается солнцем. В обход водопада есть тропинка; поднявшись по ней, турист может

осмотреть эту речку. Она интересна своим ложем, представляющим собой сплошную гладкую каменную плиту, имеющую местами овалы углубления, как бы своеобразные «каменные ванны». Отшлифованный песчаник, образующий их поверхность, совершенно гладок, заполняющая их вода прозрачна и тепла. Речка теряет свою привлекательность только во время ливней, превращаясь в мутный холодный поток, несущий камни.

Подняться сюда интересно и в другом отношении. Взору туриста открывается живописная картина покрытых великолепным лесом отрогов Скалистого хребта, перед которыми развернуты очаровательные ковры субальпийских полей с их высокой шелковистой травой и разнообразными крупными цветами, цветущими в июле и августе. Окружающие горы — излюбленные места диких кабанов, медведей и быстроногих косуль.

За водопадом, километрах в шести от него, мшистая роскошно облесенные склоны, ущелье Чегема сильно расширяется, и турист попадает на обширную, исключительно красивую, покрытую высокой травой поляну, получившую у туристов название «Солнечной\*». В ясное солнечное утро вся эта поляна, вытянутая по правой террасе Чегема, и сбегавшие к ней травянистые склоны ущелья, окропленные росой, представляют собой непередаваемую по красоте картину, всюду пестрят яркие цветы.

При ширине около полукилометра этот субальпийский луг тянется вдоль долины километра и более. Над роскошным, заливаемым солнцем лугом звенят жаворонки, несется задористый бой шмелей.

\* Балкарское название этой поляны — *Xuytonit*. Оно перешло и на расположенное здесь селение.

Вскоре за Солнечной поляной Чегемское ущелье входит в зону Скалистого хребта, и характер пейзажа резко меняется. Вместо зеленых лугов на сравнительно спокойных склонах, перед путешественником внезапно поднимаются желтые обрывистые стены узкой теснины ущелья. Нигде, ни в каком другом ущелье Кабардино-Балкарии не ощущается с такой силой, как в Чегемском, это «чувство ущелья». Здесь именно ущелье, в полном смысле этого слова, — щель, которая, несколько извиваясь, уходит узким каменным коридором в дело Скалистого хребта. Прорезающая Скалистый хребет щель настолько глубока и узка, что кажется, словно какой-то исполин, изо всех сил ударив своим мечом по Скалистому хребту, рассек его поперек от самой гривы донизу, пошатал рукояткой меча из стороны в сторону, а затем, чуть раздвинув скалы, вытянул свой меч обратно.

Чтобы представить себе этот коридор, ширина которого местами не превышает 15 метров, достаточно вспомнить, что высота Скалистого хребта достигает 3000 метров. Сжатый здесь, как в тиски, Чегем, имеющий вследствие этого в сравнении со своей шириной большую глубину, с ревом мчится по теснине, неистово вырываясь мутным стремительным потоком из объятий Скалистого хребта, и сумасшедшем скачке пронесится мимо изумленного путешественника. Упомянутое выше балкарское название теснины Су-Аузу (т. е. «вода из горла») как нельзя лучше подобрано горцами. Крикший поток Чегема здесь действительно словно вырывается из горла какого-то великана...

Продолжая путь по теснине, вы замечаете ее несколько зигзагообразное направление, словно Чегем, пробираясь через Скалистый хребет, бро-

сался из стороны в сторону в поисках более слабых мест. Дорога, лепясь к колоссальным каменным стенам, послушно следует его извивам. Но поднимаясь высоко над клокочущей рекой, она то и дело перепрыгивает через бурлящий поток с одной стороны на другую,— на протяжении 4 километров в теснине 6 мостов. На всем пути в ушах стоит страшный шум от потока, усиливающийся здесь ввиду узости теснины. С обеих сторон к небу уходят отвесные стены, оставляя вверху лишь узкую голубую полоску. Солнечные лучи проникают сюда на самое короткое время, и то не везде. В облачную же погоду теснина ущелья закрывается тучами и становится похожей на туннель.

Когда вы проходите теснину, кажется, что, приравнявшись в сказочного гнома, вы идете между двумя кусками гигантского слоеного пирога, разрезанного сверху донизу. Скалистый хребет ничем с такой наглядностью не представляет свою геологию, свое строение, как здесь, в Чегемском ущелье: осадочное происхождение материала, из которого он сложен, видно здесь как на ладони. Пласты и слои известняков, доломитов, мергелей, которые мы прекрасно видим в поперечном разрезе хребта, составляющие в совокупности километровые толщи, накапливались на морском дне десятки миллионов лет. И вот эта миллионлетняя летопись жизни Земли перед вами!

Местами из стен теснины вытекают хрустально чистые потоки. Это пробившиеся со склонов Скалистого хребта карстовые речушки. Они, низвергаясь с большой высоты, образуют причудливые водопады — то одноструйные, как из водопроводной трубы, то, сжатые и приплюснутые пластичными известняками, веерообразно растекающиеся, прич-

ставляющие собой нечто похожее на известную «Стеклянную струю» в Кисловодском парке, то прыгающие с уступа на уступ, образуя каскады. Все это изумляет туриста и заставляет не раз остановиться, чтобы хорошенько рассмотреть эти причуды горной природы. Несмотря на сильный шум воды, на карнизах стен теснины можно заметить спокойно сидящих горных голубей, которые, очевидно, здесь и гнездятся.

В теснине Чегемского ущелья, отчетливо представлена геологическая картина строения Скалистого хребта. Всевозможной толщины слои известняков, мергелей и доломитов открыты взору на всем протяжении ущелья. У входа в ущелье, т. е. у северного склона Скалистого хребта, пласты горных пород имеют наклон к северу; по мере углубления в ущелье, в недрах Скалистого хребта, наклон пластов становится все положе и наконец, ближе к южному его склону, они лежат совершенно горизонтально.

К концу теснина, несколько расширяясь, становится светлее, здесь на очень крутых белесых склонах появляется кое-какая растительность: дуб, мелколистный (полевой) клен, ясень, высокогорная верба.

Пройдя за час-два теснину ущелья, вы оказываетесь «по ту сторону» Скалистого хребта, на его южном склоне, словно прошли под ним по тоннелю. Это чувство усилится еще больше, когда вы, обернувшись, посмотрите на крутой южный склон Скалистого хребта, обрывающийся к югу отвесными высокими стенами. Если бы вы попытались пересечь Скалистый хребет по его склонам, для этого потребовалось бы больше дня.

Миновав Скалистый хребет, вы попадаете в зо-

ну Северной депрессии с чрезвычайно сухим климатом и довольно скудной ксерофитной растительностью. К вашему удивлению, здесь раздается свист сусликов и, продолжая свой путь по ущелью, вы заметите этих типичных степных грызунов. Вскоре будет селение Актопрак (55 км от Нальчика). Участок пути до этого селения менее интересен, чем предыдущий. Сухие пыльные каменные склоны узкой долины Чегема покрыты довольно бедной растительностью, да и окрестности, окружающие Актопрак, не представляют в эстетическом отношении ничего привлекательного. Само название Актопрак, что значит «белая земля», говорит об этом достаточно убедительно. Все место здесь окружено скалами, имеющими ржавый оттенок. Следует заметить, что у Актопрака есть месторождения каменного угля. Дальше склоны Чегемской долины выглядят веселее, они покрыты свежее зеленеющей травой.

А выше по Чегему, в 3—5 километрах от Актопрака, местность становится еще живописней. Вдали, слева от путешественника (по правой стороне Чегема), возвышается крутая, довольно красивая, покрытая лесом гора, один из склонов которой тянется километра на четыре над Чегемом и затем внезапно обрывается. Здесь имеется мост на правый берег Чегема, за которым начинается колесная дорога в Думалу и оттуда на перевал в соседнее Хуламское ущелье. Но основной путь продолжается по Чегему дальше и приводит к балкарскому селению Верхнему Чегему (около 70 км от Нальчика).

Это селение расположено при впадении в Чегем речки Джилги-Су. Поселок живописно раскинулся

на левой стороне реки. Возвышающаяся в центре поселка древняя каменная трехэтажная башня-крепость и многочисленные каменные мавзолеи, разбросанные в его окрестностях, придают поселку вид сванского селения. В литературе о Кабардино-Балкарии относительно этих памятников глубокой старины говорится, что каменные боевые башни построены еще в XVII веке; к этому же времени относятся и восьмигранные конусообразные мавзолеи, остроконечные крыши которых выложены из местного камня. Еще древнее этих сооружений четырехугольные, с двухскатными крышами усыпальницы; они построены в X—XI веках и, судя по архитектуре, являются памятниками древнего христианства. Сооружениями древних христиан являются также остатки храма «Байрам», каменные плиты с изображением креста и полуразрушенная каменная лестница, ведущая к развалинам защитной башни тех же времен. Археологи находили здесь и более древние предметы, свидетельствующие о том, что Чегемское ущелье было обитаемо человеком еще с древнейших времен.

Находки скифской, сарматской, аланской и других культур, а также и древние башни говорят о том, что с древнейших времен здесь один народ сменил другой. Историки Кабардино-Балкарии назвали Чегемское ущелье ущельем-музеем. Таким образом, место, где стоит Верхний Чегем, является древнейшим поселением человека. Естественно, что для туриста очень интересно будет сделать на день-два остановку в этом замечательном селении и осмотреть его древние достопримечательности.

За селением Верхний Чегем ущелье снова принимает живописный вид. Склоны его сложены древними кристаллическими породами, которые

таят в себе разные полезные ископаемые (цветные металлы, естественные краски и др.), забронированные в могучие гранитные доспехи гор, вследствие чего до них трудно добраться.

В 6 километрах от Верхнего Чегема расположено старое балкарское селение Булунгу. Здесь туриста окружают горы Бокового хребта, посещаемые только горцами — охотниками и пастухами. Эти места дики и пустыни. Близ селения Булунгу ущелье разветвляется на две ветви. В одной из них — Гара-Ауз-Су — бьют приятные на вкус нарзанные источники.

В окружающих горах много горных козлов — туров, горных индеек, в сосновой роще ущелья есть белки, сюда зимою спускаются и серны. Всюду по склонам встречаются березовые колки, где весной бывают кавказские тетерева. Верховья Чегемского ущелья окружены снеговыми вершинами Главного Кавказского хребта, с которых сползают ледники Гара-Ауз-Су, Башиль и другие, рождающие бурный и многоводный Чегем.

Чегемское ущелье своеобразно, грозный вид его теснины навсегда запечатлевается в памяти.

...Но вот впереди снова появляются отвесные скалы. Они достаточно высоки, но так как долины Чегема здесь во много раз шире знаменитой теснины Су-Аузу, такой замкнутости, как там, не ощущается. Благодаря тому, что долина достаточно широка, хорошо видны и верхние края этих стен-скал, над которыми на плоскогорьях и скалах зеленеют луга. Все эти скалы и горы входят в систему Скалистого хребта. Местами пересекая мая дорогой местность выглядит мрачно из-за почти сплошного камня стен и очень скудной растительности. Здесь по пути много сусликов... Ти-

кой вид долины Чегема имеет до селения Верхний Чегем. За ним, у селения Булунгу, рядом с дорогой можно увидеть интересные древние памятники, и памятник герою гражданской войны Султан-Хамиду Калабекову (справа по пути). Но вот долина Чегема приобретает более привлекательный облик. Склоны гор вокруг покрыты здесь сочными альпийскими лугами, а очертания гор оживленнее. Дорога от Булунгу спускается в широкую, довольно ровную часть Чегемского ущелья, вокруг видны луга и картофельные поля. Но все же встречаются и здесь сухие каменистые участки, и тогда можно снова увидеть сусликов.

От Булунгу дорога сперва идет по правому берегу Чегема, затем по мосту переходит на левый. Рельеф пути здесь неровный, каменистый. Но слева по пути, за рекой, видны красивые горные пейзажи — склоны спускаются к реке, горы покрыты то зелеными пастбищами, то рощицами из сосны и березы. Неважная дорога тянется до самой «развилки» реки Чегема, где, перейдя по мосту, путь разветвляется — одна дорога идет направо вдоль самой реки, но уже реки Башиль-Су, другая поворачивает влево и, обойдя мыс «развилки», заворачивает тоже направо и продолжается по восточному истоку Чегема — Гара-Ауз-Су (речки слились несколько ниже моста). Отсюда местность становится весьма живописной. Здесь необходимо сказать, что оставшиеся до турбаз оба отрезка пути, как по Гара-Ауз-Су, так и по Башиль-Су, являются самыми красивыми и интересными в верхней части Чегемского ущелья. Доминирующую роль в пейзаже здесь играют сосновые леса и красивые вершины гор, часто покрытые снегом.

Отправимся сперва по западной ветви Чегем-

ского ущелья — Башилю. Но прежде чем сделать это, остановимся ненадолго на «развилке». Она этого заслуживает. «Развилка» — несколько приподнятое травянистое плато, которое с дороги за мостом не видно, но если сделать несколько шагов вверх по откосу с дороги по Башилю влево (а по Гара-Ауз-Су вправо), то взору откроется прекрасная, усыпанная цветами У-образная площадь, над которой впереди возвышаются скалистые, покрытые лесом крутые склоны горы (продолжение развилки). Обширная эта площадь бывает в цвету до августа, когда высокую по колено траву здесь скашивают на сено.

К югу за рекой Гара-Ауз-Су отсюда видны живописнейшие, покрытые лесом склоны ее долины и отдельные вершины гор, то покрытые альпийскими лугами, то оканчивающиеся причудливыми скалами. Луг на «развилке» представляет нам субальпийскую флору.

Но спустимся к дороге по Башилю и последуем дальше. Путь идет сперва по довольно ровной, травянистой поляне, затем входит в сосновый лес. Это светлый душистый бор, на более открытых местах которого в разгар лета цветут высокие светло-сиреневые цветы, не уступающие красотой культурным флоксам. На всем пути и по сосняку встречаются белки. В этом лесу водятся и медведи, а на скалах выше — туры (горные козлы).

Горное солнце, которого здесь особенно много в июле и начале августа, просвечивает своими золотыми лучами зеленую хвою сосен и золотит их стволы. На более затененных местах нога чувствует влажный слой мха, на котором местами горят рубинами ягоды земляники. Помимо сосен, в лесу много березы. В подлеске — малина, жим-

лость и другая кустарниковая растительность высокогорья. Воздух здесь изумительный. Прохлада леса чередуется с залитыми солнцем полянами, что благотворно действует на пешехода, придает ему силы и бодрости. Этот лес тянется по долине Башиля (справа по течению) километров на 5 до самой турбазы «Башиль», являющейся концом автомобильного пути по этой долине. По пути сюда справа (за рекою) виден довольно большой водопад Абай-Чучхур. По склонам — тот же сосново-березовый лес, выше которого альпийские лужайки и скалы.

Протяженность лесного участка по Башилю до турбазы составляет 5 километров. Дорога по лесу грунтовая.

Высокогорная туристская база «Башиль» расположена в сосновом лесу по обеим сторонам реки и состоит из сотни небольших стандартных домиков. Есть столовая, клуб, магазин. Местность здесь очень красива. Турбаза окружена со всех сторон горами, северные склоны которых покрыты лесом, южные — альпийскими лугами. Через реку Башиль-Су, холодную и бурную (купаться нельзя), натянуты канаты подвесного пешеходного мостика.

Несколько выше туристской базы река Башиль-Су имеет широкую пойму, где растекается на рукава, являя вместе с крутыми правым облесенным и левым скалистым берегами красивую картину (это лучше всего видно с тропы по речке Сарын-Су, притоку Башиль-Су.)

Выше поймы по течению реки виден конец ледника Башиль и покрытые снегом, горные вершины Главного Кавказского хребта. Дальше турбазы

автомобильной дороги нет. Туристы идут к леднику и перевалу Башиль по тропе.

Местоположение турбазы позволяет совершать интересные горные маршруты к востоку и западу. К западу через перевал Нарзанный тропа ведет на водораздел Башиль-Су и Гара-Ауз-Су в долину последней — к турбазе «Чегем», а к западу, по притоку Башиля — Сарын-Су — к перевалам в Баксанское ущелье: Голубева — в ущелье Адыр-Су, а по перевалам Донкина и Штеренберга — в ущелье Тютю-Су.

Проход по этим перевальным тропам можно совершать только под руководством инструкторов горного туризма. Кроме этого из турбазы «Башиль» туристы совершают походы к водопаду Абай-Чучхур и на турбазу «Чегем».

Но малоподготовленному туристу необязательно идти на перевал. По той же тропе, которая ведет к вышеуказанным трем перевалам, в ущелья Баксана достаточно пройти около 5 километров к истокам Сарын-Су или даже ближе (3 км) до так называемого пика туристов или несколько дальше до скотофермы, и этого будет достаточно, чтобы взглянуть сверху на долину Башиль, увидеть альпийские пастбища и обозреть с близкого расстояния причудливые скалы, пики и башни отрогов Кавказского хребта.

Долина Башиль Чегемского ущелья — тоже одно из интереснейших мест Кабардино-Балкарии.

Здесь обитают горные индейки и кавказские чечерева, на скалах появляются туры, которых нередко видят отправившиеся на экскурсию туристы.

Теперь отправимся по восточной ветви Чегемского ущелья — Гара-Ауз-Су. Для этого придется вернуться на ту же «развилку», откуда начин-

нался путь по Башилю. Красивая вышеописанная травянистая поляна у развилки, по дороге в турбазу «Чегем» остается справа. Ее можно осмотреть, отправляясь и по этой дороге — по реке в Гара-Ауз-Су. Дорога идет почти на юг, немного ниже поляны, поэтому, чтобы полюбоваться чудесным субальпийским травостоем и цветами на этой поляне, нужно сойти с дороги и немного подняться (на следующую террасу долины) вправо.

Слева за рекой — облесенные сосной круглые склоны долины реки опускаются почти к самому kloкочущему истоку Гара-Ауз-Су. Вскоре дорога по мосту переходит на правый берег Гара-Ауз-Су. Долина реки здесь очень красива. Лес, луга и выступающие по сторонам желтые скалы делают ее весьма живописной, равной по красоте башильской.

Расстояние от устья Гара-Ауз-Су с развилки до турбазы «Чегем» немногим больше, чем до турбазы «Башиль». Перед турбазой дорога снова переходит на левую сторону реки и так продолжается до самого конца. Отсюда прекрасно виден Тихтенген — красивая, определяющая весь здешний ландшафт гора, напоминающая собой колоссальную пирамиду. Кажется, что гора начинается своим круглым склоном прямо от турбазы. Здесь конец маршрута по Гара-Ауз-Су — высокогорная турбаза «Чегем».

Дальше, по тропе, опытные в горных походах туристы-спортсмены под руководством инструкторов горного туризма идут через перевал Твибер: через Главный Кавказский хребет в Грузию, Закавказье. Это 38-й Всесоюзный туристический маршрут по Центральному Кавказу.

Общая протяженность описанной дороги по Че-

гемскому ущелью от Нальчика немногим превышает 100 километров. Несколько короче она, если туристы идут в Чегемское ущелье пешком через буковые леса вдоль русла реки Нальчик через Пастбищный хребет и спуском в Чегемское ущелье у селения Хушто-Сырт.

Путешествие по Чегемскому ущелью до его развилки и далее по любому из его главных ответвлений — Башиль и Гара-Ауз-Су — дает полное представление о строении всех осевых горных хребтов Центрального Кавказа, наглядно знакомит с горными породами всех его систем.

#### ХУЛАМО-БЕЗЕНГИЙСКОЕ УЩЕЛЬЕ

Хуламо-Безенгийское ущелье расположено к югу от Нальчика. В конце этого ущелья, на Боковом хребте, возвышается одна из высочайших вершин Кавказа — Дых-Тау (5203 м). Она и находящаяся по соседству с ней гора Коштан-Тау (5151 м) образуют ту великолепную панораму гор Центрального Кавказа, которая хорошо видна в ясную погоду с главной аллеи Нальчикского городского парка.

Хуламо-Безенгийское ущелье является ветвью расположенного восточнее Черекского ущелья (см. ниже) и отходит от последнего в 50 километрах от г. Нальчика, у поселка Бабугента. Этот пункт и принято считать началом Хуламо-Безенгийского ущелья. Длина этого ущелья — 100 километров. Своей вершиной оно упирается в Главный Кавказский хребет, представляющий собой здесь узкий высокий (до 4000 м) скалистый гребень, обрывающийся к северу почти отвесной обледенелой стеной. Среди альпинистов этот участок Главного

хребта известен под названием Безенгийской стены. По гребню Безенгийской стены выступают известные горные пики Центрального Кавказа — Шхара (5201 м), Джанги-Тау (5049 м), Катин-Тау (4970 м), Ляльвер (4350 м), Гестола (4860 м). Но все эти высоты Главного Кавказского хребта не видны из Нальчика\*, так как они заслонены расположенным ближе более высоким горным массивом Бокового хребта — Дых-Тау — Коштан-Тау.

По каменисто-галечному дну ущелья, узкого, величественного в своей верхней части и просторного, живописно облесенного в нижней, с шумом несется бурная, многоводная река Хулам, питаемая огромным ледником Безенги, который отходит от Безенгийской ледяной стены и своей 13-километровой длиной простирается по ущелью. Река Хулам и ледник Безенги дали название этому ущелью.

Верховье ущелья — дикое, изумительно величественное место. Колоссальная, сверкающая под лучами яркого горного солнца Безенгийская ледяная стена вместе с ледником Безенги и окружающие его исполинские горы, скалистые утесы, покрытые вечными снегами, производят в своей совокупности исключительно сильное впечатление, не повторяющееся с такой силой нигде больше, и впечатление остается в памяти навсегда. Англичанин Грове, исходивший со своими спутниками вдоль и поперек всю Швейцарию и посетивший с ними в конце прошлого века Безенги, сказал, что

\* За исключенным вершины Гестолы, которая бывает видна в ранние часы ясного утра через прогалину Хуламо-Безенгийского ущелья.

им «никогда не приходилось видеть в Альпах ничего такого, что-бы могло сравниться с этой местностью по красоте и величю громадных гор, и совершенно своеобразной дикости долины». (Н. Я. Динник. Горы и ущелья Терской области. Записки Кавказского отдела императорского Русского географического общества. Кн. XIII, в. 1, Тифлис, 1884, с. 14). Ледник Безенги, по свидетельству путешественников, ничем не уступает величайшему леднику Альп — Алечу и является самым замечательным ледником Кавказа. Он также мало чем уступает самому большому леднику Кавказа Дых-Су и благодаря своей относительно легкой доступности для прохождения посещается гораздо чаще последнего.

Из-за менее благоустроенной дороги по Хуламо-Безенгийскому ущелью Безенги реже посещается приезжими туристами и альпинистами, чем ущелья Приэльбрусья, зато благодаря сравнительной близости его от г. Нальчика и наличию к нему из города прямой интересной пешеходной тропы оно очень часто посещается туристами-нальчанами\*. Пешеходный путь к Хуламо-Безенгийскому ущелью проходит по маршруту: Нальчик — сел. Белая Речка — известковый завод — русло речки Белой до ее истоков — буковый лес — субальпийские луга (кош колхоза имени Ленина) — перевал через водораздельный хребет на устье реки Кара-Су (сел. Кара-Су). Далее он совпадает с другим маршрутом — автомобильным, описание которого дается ниже. Протяженность этого маршрута до теснины ущелья 43 километра, а до ледника около 100 километров. Часть пути до теснины (30 км) и до ледника (около 50 км) можно пройти только

\* В конце ущелья функционирует альплагерь «Безенги».

пешком или верхом. Направление этого маршрута от г. Нальчика — на юго-запад. Другой, более длинный — автомобильный маршрут в это ущелье, в первой своей трети проходит по равнине в обход горных отрогов Лесистого хребта через сс. Урвань, Аушигер, Советское (Кашкатау), Черек (Бабугент). Длина этого маршрута до теснины ущелья 67 километров, а до ледника 136 километров. Но на автомашине можно проехать только до селения Безенги (78 км). Этот путь начинается из г. Нальчика по дороге Нальчик—Орджоникидзе, у селения Урвань (в 16 км от Нальчика) сворачивает вправо и принимает южное направление. Здесь дорога поднимается на покрытое лесом предгорье и проходит через дубовый лес, а затем, на полпути к Аушигеру, принимает юго-западное направление и выходит на террасу реки Черек, продолжаясь по ней до самого начала Хуламо-Безенгийского ущелья (до пос. Бабугент).

Проезжая вышеупомянутые дубовые перелески, так называемые «Урванские дубки», турист попадает в одно из угодий Нальчикского государственного лесохозяйственного хозяйства, где последнее разводит фазанов. По утрам здесь можно услышать голоса фазанов. На этом же участке пути случается увидеть и косуль, обитающих в здешних местах. В «Урванских дубках» водятся также дикие кабаны, лисицы, зайцы, барсуки, есть и волки, с которыми здесь ведется упорная борьба. Весной и осенью в «Урванских дубках» бывает много пролетного вальдшнепа. Места эти очень заманчивы для охотника. От Аушигера до селения Советского дорога проходит среди обширных кукурузных полей, где всегда встречаются стаи диких серых голубей, прилетающих на кормежку с гор.

Недалеко от дороги находится выстроенная в 1959 году гидроэлектрическая станция, приводимая в действие водою Черека. Она видна справа от дороги, при выезде из Аушигера. Около поселка Бабугент дорога сворачивает вправо и, принимая западное направление, приводит в долину Хулама. Слева от дороги шумит река Хулам, по сторонам которой поднимаются живописные лесистые склоны начала Хуламо-Безенгийского ущелья. Склоны долины Хулама покрыты преимущественно буком, но здесь встречаются и другие породы деревьев: граб, клен, липа, у самой воды много ольхи. Значительную часть жителей поселка Бабугента составляют рабочие Бабугентского деревообрабатывающего завода, расположенного слева от дороги, за рекой. Завод перерабатывает буковую древесину окружающих его лесов Кабардино-Балкарии; он готовит пиломатериалы, детали для мебели и клепку.

Лесистая долина Хулама тянется километров на 15 до селения Кара-Су. На середине пути дороги с правого берега переходит по мосту на левый берег Хулама. В конце долины имеется чудесная травянистая поляна, где обычно туристы делают привал.

Небезынтересно отметить одно любопытное явление, наблюдаемое с вышеупомянутой поляны у селения Кара-Су в ясные вечерние сумерки. Когда наступающая темнота затушевает синевой детали гор и они начинают казаться всего лишь колоссальными силуэтами, на фоне более светлого неба линия контура Скалистого хребта напоминает огромную фигуру женщины-горянки, лежащей лицом вверх со сложенными на груди руками. Она в длинном национальном платье, перетянутом и

талией поясом. Силуэт настолько отчетлив, что это любопытное явление замечает каждый, кто, оказавшись в момент наступления вечерних сумерек на этой поляне, случайно взглянет на Скалистый хребет.

Поблизости по берегам реки расположено селение Кара-Су, у которого в Хулам впадает речка Кара-Су, — через этот пункт проходит пешеходный маршрут в Хуламо-Безенгийское ущелье из Нальчика. От устья Кара-Су ущелье круто поворачивает на юго-восток и по перекинутому здесь мосту дорога вновь переходит на правый берег реки и входит в ущелье.

Но вот и начало теснины. С обеих сторон нависли желто-серые скалы и утесы. Слева от дороги каким-то чудом «встал на ноги» сорвавшийся когда-то кусок скалы, образовав высокий круглый каменный остров. Он похож на кулич, на поверхности его продолжает расти небольшая рощица из деревьев той же породы, что и на горе.

На подходе к теснине ущелья облик местности резко меняется: лесистые зеленые склоны уступают место желтоватым обрывистым скалам и отвесным стенам ущелья. Однако теснина Хуламо-Безенгийского ущелья не так узка, как теснина соседнего с ним Чегемского ущелья.

После того как ущелье пересечет Скалистый хребет и войдет в зону Северной депрессии, перед взором туриста откроются обширные пологие склоны, покрытые субальпийскими лугами. Здесь расположено большое балкарское селение Безенги, а немного не доезжая до него, по правую сторону реки, на скале, возвышается старинная башня. За селением Безенги, на правом берегу Хулама, видны развалины разрушенного селевым

потоком в 1937 году аула Безенги, который в отличие от селения, выстроенного заново после этого события, называют «старым» Безенги.

Из района этих селений идут перевальные дороги и тропы в соседние ущелья — в Чегемское и Черекское (Балкарское). В Черекское ущелье ведут две дороги — одна от селения Хулам через поселок Тотур, мимо горы Чегет-Джора, и вторая, проходящая южнее селения Безенги, которая выходит на черекской стороне перевала в верховья реки Мухолки. Высота водораздельных хребтов, разделяющих ущелья, несколько больше 2000 метров; с них в ясную погоду открываются замечательные виды на горы Бокового и Главного хребтов, на отвесные стены и утесы Скалистого хребта.

За этой группой балкарских селений ущелье входит в зону Бокового хребта и становится более тесным. На юго-востоке от ущелья возвышается величественная Дых-Тау, а в вершине ущелья — ледяная Безенгийская стена. В 18 километрах от селения Безенги начинается Безенгийский ледник, который тянется по ущелью до самой ледяной стены Главного хребта. Поход по леднику допустим только под руководством инструктора-альпиниста, так как ледник изобилует трещинами и «колодцами» и переход по нему опасен. Горазд интереснее для туриста подняться на один из склонов ущелья близ ледника и сделать обзор этого ледяного царства издали. Хорошо иметь при этом бинокль.

С высоты ледник похож на колоссальную ледяную дорогу, по бокам которой тянутся каменистые гряды — морены. На леднике много причудливых образований, связанных с таянием льда, «ледниковых столов», «сераков», «муравьиных

куч» и «ледниковых мельниц». Безенги — типичный долинный ледник, его удлиненное тело занимает все днище верховья долины, и вследствие всех ее изгибов и неровностей на леднике образуются глубокие и широкие трещины. Грандиозность и мощь оледенения Безенгийской стены и величие Безенгийского ледника поражают каждого, кто сюда попадает. Здесь, в этом ледяном царстве, рождается бурный холодный поток Черка-Хуламского (или просто Хулама), следуя вверх по течению которого мы сюда добрались.

#### ЧЕРЕКСКОЕ (БАЛКАРСКОЕ) УЩЕЛЬЕ

Путь в Черекское ущелье до Бабугента тот же, что и в Хуламское — через селения Урвань, Аушигер, Советское, но Бабугент остается вправо — дорога проходит мимо него и по мосту у этого селения пересекает реку Хулам, впадающую недалеко отсюда в Черек. Здесь путь принимает юго-западное направление к ясно видимой теснине Черекского ущелья. В пяти километрах от Бабугента перед тесниной Черка по правую его сторону, находятся известные карстовые Голубые озера. Первое из них, самое большое, расположено в долине Черка, а четыре других, меньших, находятся на горном плато. Перед самым озером Чирик-Кель (так называется по-балкарски Голубое озеро в ущелье) дорога по мосту, перекинутому через очень узкое здесь русло Черка, переходит на его правый берег и идет мимо озера. У озера выстроена турбаза, а рядом с дорогой — столовая, буфет и магазин.

Здесь следует остановиться, чтобы ознакомиться с необычным и, пожалуй, единственным в

мире по своей глубине при небольшой площади его поверхности озером Чирик-Кель. Площадь зеркала озера около 2,6 га (235×125 м), глубина его 258 метров. Озеро имеет овальную форму. Внешне озеро Чирик-Кель не представляет чего-либо особенного, если не считать того, что его прозрачная, но не совсем чистая вода имеет зеленовато-голубой оттенок, почему озеро и названо Голубым.

Но цифра 258 метров, — его глубина, называемая экскурсоводом, — невольно настораживает внимание, пробуждает к нему величайший интерес. Когда же выясняется, что это озеро, не принимая в себя ни одного ручейка, изливает в то же время из себя ежечасно 3240 куб. метров воды, что его уровень на 20 метров выше уровня воды Череха, что зимой и летом вода в озере имеет одинаковую температуру, — Чирик-Кель становится даже загадочным, что, между прочим, явилось причиной возникновения множества о нем легенд. Однако же загадочного в озере ничего нет. Огромные толщи известняков, слагающих Пастбищный хребет (в зоне которого расположено озеро), легко растворимы. Воды, текущие по поверхности этого хребта, легко размывают его толщу и, проникая вглубь, протачивают там подземные ручьи и даже целые речки, образуют в недрах порой огромные гроты. Вследствие этих промылов земная поверхность местами обрушивается вглубь, образуются «провалы» (таков, например, широко известный «Провал» на Машуке в Пятигорске).

Глубочайшая воронка озера Чирик-Кель — один из таких колоссальных провалов, который заполнился и продолжает пополняться протекающими на большой глубине водами подземных речек; из-

лишки воды переливаются из озера «через край» в более низкой части его берега и стекают в реку Черек. Прочные породы, отделяющие озеро от Череха, не дают ему проточиться к Череху, прорвать своеобразную «плотину», отделяющую его от реки, сравнять уровень своих вод с последней. Постоянная температура воды озера объясняется его огромной глубиной и проточностью, вследствие чего вода не успевает ни «прогреться» за лето, ни «остынуть» за зиму. Зеленоватый цвет воды объясняется присутствием в ней сероводорода, поступающего из недр земли вместе с водой.

Озеро Чирик-Кель — типичное явление карста, довольно широко распространенное на поверхности нашей планеты. Большие и маленькие «карстовые воронки» на Пастбищном хребте встречаются всюду; верхние Голубые озера — это те же карстовые углубления, заполненные подземными водами. Одно из них, окруженное обрывистыми берегами, поросшими лесом, настолько углублено против окружающей местности, что совершенно скрыто от глаз, отчего и получило название «Секретное».

Следующие три озера, расположенные недалеко друг от друга в обширной котловине, окруженной со всех сторон живописным буковым лесом, внешне ничем не отличаются от обычных лесных озер. Глубина их до 17 метров. Из одного озера вытекает речка, носящая название Кадахурт. Во всех верхних озерах есть форель. Кроме этих карстовых воронок, заполненных водой, в этом же районе есть огромная сухая воронка: глубина ее при диаметре 90 метров — около 100 метров. В окрестности Голубых озер сохранились отдельные экземпляры трехсот-четырехсотлетних буков с тол-

щиной стволов в полтора метра и высотой до 40 метров.

Благодаря хорошей кормовой базе (обилию плодоносящих буков) и удобным местам зимовки (солнечные теплые склоны-пригревы) в районе Голубых озер зимой сосредоточивается много диких кабанов, среди которых встречаются весьма крупные экземпляры.

За озером Чирик-Кель начинается теснина Черекского ущелья, самого грандиозного в республике. В отличие от всех других ущелий Кабардино-Балкарии, дорога по этому ущелью проходит очень высоко над его дном: она идет на такой высоте над рекою, что Черек не только не видно, но порой даже не слышно. Дорога идет по узкому, высеченному в отвесной скале карнизу, все время по правой стороне реки; в одном месте скала настолько нависла, что пришлось проделать туннель для дороги. На значительном протяжении ущелье представляет собой узкий глубокий каньон. На большом протяжении дороги, слева от нее, высятся отвесные стены, а справа зияет пропасть.

Минув Скалистый хребет, ущелье несколько расширяется, а в зоне Северной депрессии приобретает вид широкой солнечной долины (правда, очень глубокой). Здесь, по обеим сторонам Черек, сосредоточено несколько балкарских селений.

Первое из них (Зилги) лежит на противоположной стороне Черек, намного ниже дороги, все остальные сгруппировались выше по течению Черек. Вся эта группа селений называется Верхней Балкарией. В Верхней Балкарии интересно сделать остановку и ознакомиться с жизнью балкарцев, которая теперь ничего не имеет общего с

описаниями дореволюционных путешественников или хотя бы туристов 20—30-х годов.

Уцелевшие кое-где развалины старых саклей дают наглядную картину огромных изменений в быту и жизни горцев, происшедших за очень короткий срок.

Современные балкарские селения по своей планировке и архитектуре ничем не отличаются от поселков на равнине, для них выбраны более или менее просторные площадки ущелья, которые застроены аккуратными красивыми домиками, составляющими ровные линии улиц. Большинство новых домов и целые поселки выстроены в конце пятидесятых—начале шестидесятых годов. Все дальше и дальше мы уходим от тяжелого прошлого, от средневековой вражды и междоусобиц, от тех полных тревог столетий, когда каждому горцу нужно было быть всегда начеку, когда каждое селение должно было служить крепостью, приспособленной в любую минуту к обороне от врагов. И только старые полуразрушенные башни, возвышающиеся по ущельям, напоминают о той тяжелой поре в жизни горцев, только курганы и мавзолеи и целые «города мертвых» возвращают нас к минувшим векам Кавказа, к его тяжелой и героической истории.

...Но вернемся на нашу туристскую тропу.

...При выходе из теснины ущелья, направо внизу за рекой, турист заметит небольшое старое селение Зилги, здесь стоит старинная башня Бозиевых. Другие старинные оборонные башни находятся у самых последних по пути старых аулов, одна из них, у селения Кюнюма, хорошо сохранилась: эта четырехэтажная башня известна в путеводителях как башня Абаевых. Недалеко от нее, на

крутых склонах, нависших над старым заброшенным аулом, уцелели остатки крепости. У селения Мухола стоит хорошо сохранившийся круглый, конусообразный, со сводчатой крышей мавзолей. Все эти сооружения находятся на левом берегу Черека. На правом берегу, у селения Тарахабля, сохранилось множество наполовину выступающих из-под земли четырехугольных каменных сооружений, очень напоминающих обычные склепы. Остатки человеческих костей в них указывают на то, что здесь были погребения.

Все населенные пункты Верхней Балкарии расположены на сильно расширенном участке Черекского ущелья, южнее того места, где ущелье прорезает высокий Скалистый хребет. Защищенная с севера высокой стеной Скалистого хребта, вся «котловина» имеет несколько сухой, но очень здоровый климат. Погода здесь почти всегда ясная, солнечная. Зимой, несмотря на большую высоту (около 1000 м), здесь теплее, чем в Нальчике.

Отсюда по Северной депрессии имеются перевальные дороги и тропы в соседние ущелья: В Хуламское ущелье две дороги: одна идет от селения Мухола по хребту Чегет-Джора и выходит к селению Хулам, вторая поднимается по речке Мухолке и выходит к селению Безенги (на Хуламе). К востоку от Черекского ущелья тропа идет на перевал в долину реки Псыгансу. Она начинается от старого селения Тарахабля и выходит к урочищу Сукан. Любопытно, что на самом верху этого перевала, на высоте более 2000 метров, есть болота, где приходилось встречать куликов. Но продолжим путь по Черекскому ущелью.

За последним старинным селением Верхней Балкарии — Кюнюмом — Черекское ущелье вновь су-

жается и дорога, по которой можно проехать на автомашине, вскоре исчезает, и далее можно проехать только на арбе. Ущелье входит в зону Боккового хребта. Справа возвышается Коштан-Тау (5151 м), слева — Гюльчи (4471 м) и Суган (4489 м).

Путь идет здесь по дну долины, над ревушим Череком. Слева тянутся невысокие кусты орешника, которые хорошо плодоносят, и в сентябре, соблазняясь свежими орехами, в эти места часто приходят медведи. В этой части ущелья, наряду с кекликами, обитают серые куропатки, коростели, перепела. По мере приближения к быстрой, шумно скачущей по крутому ложу реке Коштан-Су, водопадом впадающей в Черек, ущелье сужается еще сильнее, местами тропу преграждают осыпи. Переходить эти места нужно с большой осторожностью, так как осыпи сползают прямо в Черек.

Вскоре путь пересекает второй приток Черека — быстрая речка Тютюн-Су, вытекающая из узкого скалистого ущелья, с очень крутым дном; наконец ущелье Черека разделяется на две ветви. Отсюда речки именуются по названиям этих ущелий: направо к западу уходит Дых-Су (в 7 км от Тютюн-Су), а налево — Штулу. В верховье Тютюн-Су, перед самым ледником, находится покрытая сочным лугом обширная котловина, в которой в вечерние или утренние часы можно застать пасущихся туров.

После диких скал, окружающих это ущелье в его начале, эта местность выглядит живо и радостно, что усиливается еще тем, что ей предшествуют берзовые и ивовые рощицы. Дальше этот поток разветвляется: правый называется Ак-Су, а левый — Кара-Су. При слиянии эти реки образуют

две полосы воды разного цвета, так как вода Ак-Су светлее воды Кара-Су, что зависит от состава растворенных в них горных пород. По склонам ущелий видны березки, сосенки, кусты малины и черной смородины. Вокруг пустынно и дико, туриста окружают крупные серые камни и бешено скачущие шумные потоки.

Но вернемся к Дых-Су. Ущелье Дых-Су узкое, тесное, пробраться по нему можно только пешком. Быстро бегущая по его крутому дну речка Дых-Су наполняет ущелье шумом и воплем и мечется от стены к стене этого каменного коридора, стараясь скорее пробиться к Череку. Это довольно многоводная река, которая несет свои воды от самого мощного ледника Кавказа — Дых-Су, лежащего выше в тесном скалистом ущелье. Длина ледника Дых-Су 15,2 километра, он занимает площадь в 48,4 кв. километра. Ледник этот сползает с Главного хребта, он крайне дик и труднодоступен. Его мало кто посещает. Зато здесь отлично чувствуют себя туры, которых довольно много. Их всегда здесь можно увидеть.

Гораздо доступнее для туриста ледник Штулу, расположенный южнее, по которому идет перевальная тропа через Главный Кавказский хребет в Грузию. Перевал называется Газевцек. В этом районе ущелье поворачивает на восток и сильно расширяется, представляя собой огромную котловину, покрытую травянистыми полянами, с давних пор служащими летними пастбищами для скоти. Хотя долина Штулу расположена и на большой высоте (2120 м), ее климат мягок, она солнечна и тепла.

Высокий Суганский хребет с горами Гюльчи и Суган защищает долину Штулу с севера от хо-

лодных ветров, и сравнительно невысокий участок Главного Кавказского хребта, огораживающий ее с юга, открывает широкий доступ в долину солнечным лучам.

Посещение долины Штулу, являющейся обширной циркообразной оконечностью Черекского ущелья, оставляет весьма приятное впечатление. Травянистая растительность долины и живописные горные вершины, окружающие ее со всех сторон, делают это место исключительно привлекательным. Речка Кара-Су, вытекающая из ледяного грота ледника Штулу, придает местности своеобразную особенность. В районе Штулу повсеместно встречаются оригинальные растения альпийской зоны: камнеломки, генцианы, лапчатка и другие. Из птиц здесь можно встретить горного шкура, краснокрылого стенолаза, похожего полетом на бабочку. Можно увидеть также давно исчезнувшего в Западной Европе грифа-ягнятника (или бородача). Район Штулу издавна облюбован сернами, поэтому встреча с этой горной антилопой не явится неожиданностью; красивые, но несколько пустынные пейзажи скал очень оживляют клушицы и альпийские галки, с криком выходящие всегда в горных утесов.

#### ПО ДУМАЛАНСКОМУ ПЕРЕВАЛУ ИЗ ЧЕГЕМСКОГО УЩЕЛЬЯ В ХУЛАМ

Этот маршрут, как и все другие, проходящие непосредственно за Скалистым хребтом по Северной депрессии из одного ущелья в другое, является весьма интересным. Подъем на перевалы между ущельями значительно расширяет кругозор путешественника и позволяет увидеть нечто боль-

шее, чем то, что можно увидеть, находясь в любом из ущелий. Перевалы из одного ущелья в другое особенно привлекательны для натуралиста, интересующегося флорой и фауной гор и желающего познакомиться с географией горной страны. Помимо этого, перевалы ни с чем не сравнимы как панорамные пункты. Только с подъемом на какой-нибудь из перевалов можно почувствовать всю прелесть, все многообразие и величие гор. Для похода через эти перевалы не требуется быть альпинистом, достаточно знать элементарные правила поведения в горах, иметь прочную обувь и обыкновенную, заостренную на конце палку, которая помогает подниматься по крутым склонам и облегчает спуск с них.

Дорога на Думалинский перевал начинается от селения Актопрака и идет сперва по левому берегу Чегема, вверх по реке. Пройдя около двух километров, вы попадаете в чрезвычайно красивое место ущелья. На противоположной стороне быстро несущегося и бурлящего Чегема крутым и широким склоном от самых волн реки поднимается крутая, покрытая преимущественно березовым лесом безымянная гора. Минув эту гору, километрах в шести от исходного пункта, вы поворачиваете налево через мост и переходите на правый берег Чегема, продолжая подниматься все вверх по реке. За мостом дорога сменяется тропой, и вы идете по веселой зеленой поляне, расположенной на первой террасе над рекой. В полукилометре от моста тропа несколько отдалается от реки влево, и вы поднимаетесь на небольшой гребень, затем спускаетесь с него и подходите опять к Чегему. Пройдя метров 300 совсем рядом с руслом, вы вновь поднимаетесь по тропе на береговую терри-

су, сворачиваете опять влево, на юго-запад. Теперь тропа отходит уже от реки Чегема совсем.

Отсюда начинается небольшой, но в верхней своей части довольно крутой перевал, за которым находится селение Думала — первый привальный пункт туриста на Думалинском перевале. Тропа на этот перевал проходит зелеными субальпийскими лугами; по левую сторону, несколько вдаль, поднимаются сухие каменистые склоны, покрытые сухойлюбивой растительностью, с которых доносится кудахтање горных куропаток — кекликов; над головой путешественника пролетают то одиночками, то небольшими стайками сизые голуби; справа возвышается скалистая шатровидная, увенчанная на вершине крупными камнями и кое-где кустарником, довольно высокая гора, которую тропа обходит слева.

По мере подъема на перевал слева показываются желто-оранжевые обрывистые стены южного склона Скалистого хребта, откуда доносятся громкие, похожие на галочки, крики черных птиц — красноклювых клушиц и желтоклювых альпийских галок. Оба вида этих птиц относятся к семейству вороновых. В июне здесь цветут яркие альпийские цисты, крупные фиолетово-сиреневые буквицы, орникамис делясины, бело-оранжевые язвенники, синие колокольчики и масса других цветов альпийской и субальпийской флоры.

Взобравшись с частыми короткими остановками для отдыха на этот перевал, турист вознаграждается великолепным видом на лежащие несколько ниже, на противоположном склоне речки Думалинка, субальпийские пастбища, а чуть спустившись с него, — прохладным и вкусным, несколько

напоминающим боржом нарзаном, выбивающимся из-под камней совсем рядом с тропой.

Отсюда тропа спускается круто, местами серпантинном, вниз к селению Думала. Думала, расположенное ступенеобразно на крутом, обращенном к югу склоне,—зброшенное, довольно большое, типично горное селение. Его примитивные каменные, с плоскими крышами постройки высятся одна над другой в виде лестницы. Массивная прочная крыша одного дома здесь часто является двором другого. Под селением протекает небольшая речка Думалинка — правый приток Чегема. Из Думалы видно селение Верхний Чегем и находящиеся около него старинные памятники — каменные башни. Из Думалы, собственно, и начинается перевал через хребет, отделяющий Чегемской ущелье от Хуламского.

Путь из селения идет сперва вниз к речке, а затем по ней вверх. Долина, по которой протекает речушка, вначале имеет горностепную растительность. Здесь то и дело слышится пронзительный свист сусликов. Над головою раздается звон щевриц, а иногда клеток орла, временами проплывает огромный силуэт планирующего грифа. Местами волнуется ковыль, порой из-под ног выскочит заяц или мелькнет в траве красной шубкой лисица. Интересно наблюдать здесь такое скопление разнообразных животных гор и лесов: в этих местах живет и рысь, и дикий кот, и горный тетерев, и серна, и волк, и обыкновенная куропатка, и курастель, и перепел. Иной раз можно одновременно услышать и бой перепелов, раздающийся на луку, и мелодичный свист горной индейки, песнящий со скал. Вы идете по ковылю, а недалеко в стороне видите покрытые сосной или березой

склоны, слышите крики мушниц, летающих вокруг скал, а внизу в кустарничках кукует кукушка.

Пройдя около 6 километров, вы переходите на левую сторону речки, а еще через 2 километра тропа отходит от речки вправо и снова то круто, то несколько полого тянется все кверху и ближе к перевалу. Кое-где по пути попадаются небольшие осыпи. Но вот подъем делается положе, начинают встречаться мочезины, а местами и целые болотца, с которых можно вспугнуть кулика. Однако чем ближе к перевалу, тем животных встречается все меньше, травяной покров становится низким, а местами и чахлым, в растительности начинают преобладать представители альпийской флоры, местность вокруг становится пустынее.

Слева вдаль видны причудливо возвышающиеся обрывистые стены Скалистого хребта с желтовато-серыми массивами гор Ак-Кая и Кара-Кая (высоты 3367 и 3610 м), а справа — имеющие совершенно другие формы и облик, значительно выше первых, горы Бокового хребта, на которых видны снега. Но вот, наконец, и Думалинский перевал (высоты 2600 м). С него открывается чудесный вид вниз на ущелье Хулама и возвышающиеся за ним знаменитые вершины Дых-Тау и Коштан-Тау. На перевале путник несколько задерживается, чтобы полюбоваться чудесным видом на горы, затем начинается спуск.

Тропа спускается сперва по ручью, перескакивает с одной стороны его на другую, становясь все круче, и, сбегав, наконец, к расположенному ниже кошу, идет по более спокойному склону. За кошем тропа пересекает небольшой ручей и сворачивает от него вправо, на юго-восток, поднимаясь

на крутой бугор. Через 2—3 километра от коша тропа становится дорогой, которая вскоре начинается круто спускаться вниз, в красивую долину, покрытую субальпийской растительностью. На склонах зеленых пастбищ виднеется пасущийся скот, одинокие фигуры пастухов и отары овец. Внизу виден другой кош, а дальше — селение Шики и белые с четырехскатными черепичными крышами домики Нового Безенги. Последние метры крутого спуска, и вы подходите к селению.

Итак, мы познакомились со всеми ущельями Кабардино-Балкарии, с их своеобразной горной природой; оригинальным животным миром и растительностью высокогорья. Всюду в наше время уделяется много внимания охране окружающей среды, охране природы. И это вполне закономерно: беречь природу, охранять все богатства её — долг каждого живущего на земле честного человека.

#### КАБАРДИНО-БАЛКАРСКИЙ ВЫСОКОГОРНЫЙ ГОСУДАРСТВЕННЫЙ ЗАПОВЕДНИК

В связи с отсутствием в сети заповедников СССР высокогорного заповедника на Кавказе, давно был поднят вопрос о его создании. И вот в 1976 году, в самой высокой части Кавказского хребта с вершинами Дых-Тау, Коштан-Тау, Шхара и др. в юго-восточной части республики, там, где она граничит на юго-востоке с Северо-Осетинской АССР, а на юге с Грузинской ССР, такой заповедник утвержден. Он занимает северный склон Главного Кавказского хребта, весь Боковой хребет и часть прилегающего к нему хребта Северной депрессии. Территория заповед-

ника вытянута с востока на запад от водораздела рек Хазнидонн и Джумедонн до Башиль-Су (приток Чегема) и включает в себя верховья рек и ущелий Хазнидонн, Псыгансу, Черка-Балкарского, Черка Хуламо-Безенгийского и Чегема с притоком Башиль-Су. В заповедник вошли самые большие ледники Кавказа — Безенги и Дых-Су. Основная задача заповедника — охрана всех диких животных, находящихся на его территории, а также и растительности. На территории, входящей в заповедник, обитают оба вида кавказских туров — дагестанский и кубанский, серна кавказская, бурый медведь, рысь, куница горная, выдра, дикий кот, заходят сюда по ущельям и дикие кабаны из расположенных ниже буковых лесов, есть в нем и другие звери. В заповеднике обитают ценные птицы высокогорья и эндемики Кавказа — улар (горная индейка) и кавказский тетерев, здесь много горной куропатки-кеклика.

Растительность в заповеднике, как и фауна, в основном высокогорная — сосна, береза, произрастающие по северным склонам речных долин и ущелий; южные склоны покрыты горными лугами, состоящими из альпийской и субальпийской флоры. В заповеднике много брусники, черники и голубики. Из ягодных кустарников — малина и черника смородина. По северному краю заповедника в его территории включают оstepненные участки Северной депрессии, имеющей сухой климат, поэтому здесь растет много сухолюбивых кустарников и трав — барбарис, шиповник, можжевельник, ковыль, полынок и другие. Над скалами здесь парят грифы и с криком летают клушицы.

В общем флора и фауна заповедника очень ярко и отчетливо представляет высокогорную приро-

ду Кабардино-Балкарской республики и Центрального Кавказа в целом.

Со временем в заповеднике развернется большая научная работа, которая будет преследовать следующие цели:

а) изучение биологии ценных животных, типичных для высокогорных и горнолесных районов Кавказа, разработка методов их количественного учета, динамики численности стада ценных зверей и птиц и их сезонных кочевок (обусловленных изменением глубины снегового покрова, урожайности кормов и т. п.);

б) изучение естественного возобновления леса в условиях высокогорья и условий восстановления растительности лугов и пастбищ;

в) изучение климата гор, особенностей режима ледников и горных рек, геоморфологических процессов в горах, образования лавин, осей и горных обвалов и т. д. Для предотвращения этого или хотя бы создания сдерживающего влияния на разрушительные стихийные явления в горах будет всемерно охраняться горный лес и всякая растительность на горных склонах от вырубок, потрав и выпасывания скотом.

Хозяйственные работы на территории заповедника — выпас скота, косьбу, рубку леса — проводить запрещено. Проход туристских групп ограничен (в необходимых случаях он может быть осуществлен только с разрешения администрации заповедника). Площадь заповедника в настоящее время определена в 54 тыс. га, но нужно думать, что в будущем она увеличится за счет организации филиала в зоне буковых лесов до 65 тыс. га. Работа в заповеднике только еще началась, пройдут годы, и она даст свои результаты. В бу-

душем Кабардино-Балкарский высокогорный государственный заповедник приобретет свое значение и займет подобающее ему место в системе заповедников СССР.

### «ДОЛИНА НАРЗАНОВ»

«Долина нарзанов» известна далеко за пределами Кабардино-Балкарии, особенно она популярна у курортников Кисловодска, так как является одним из основных пунктов их автомобильных маршрутов и находится ближе к Кисловодску (36 км), чем к Нальчику (110 км). Приезжающими в Нальчик «Долина нарзанов» посещается меньше, так как в сравнении с другими туристскими объектами Кабардино-Балкарии она менее интересна и находится довольно далеко. Гораздо проще поехать в «Долину нарзанов» из Кисловодска, откуда к ней есть хорошая автомобильная дорога.

Путь в «Долину нарзанов» из Нальчика проходит до селения Малки (45 км) по дороге на Пятигорск. Далее она идет по долине реки Малки через большие селения Сармаково, Каменноостское и Хабаз до ее левого притока Хасаута. Отрезок долины речки Хасаута до впадения ее в Малку до ее притока Жетмаса длиною около 4 километров с 17 выбивающимися минеральными источниками и есть «Долина нарзанов». По минеральному составу все источники однотипны, а по вкусу вода близка к кисловодскому нарзану.

«Долина нарзанов» расположена на высоте около 1000 метров над уровнем моря в зоне Скалистого хребта, отличающейся теплым сухим солнечным климатом, что особенно бывает заметно зимой. Высокие отроги Скалистого хребта, защищают долину с севера от холодных ветров; вместе

с тем, вытянутая с востока на запад, она в течение почти всего дня доступна солнечным лучам. Облачность здесь — редкое явление. Вследствие этого зимою здесь не бывает больше двух градусов мороза, а благодаря значительной высоте летом не бывает больше 26° тепла.

Южные склоны «Долины нарзанов» покрыты травянистой растительностью, северные — деревьями: сосной, березой, местами кленом и дубом. Точно так же, как и в других местах этой зоны Кабардино-Балкарии, горные плато над долиной покрыты великолепными субальпийскими лугами с массой ярких крупных цветов. Здесь нередки заросли азалии.

Недалеко от «Долины нарзанов» правый приток Малки — Малый Лахран образует 20-метровый водопад. Здесь внимание туриста привлечет красивое, выстроенное в стиле средневековых ущельных крепостей, круглое трехэтажное здание с прилегающей к нему боевой башней, отнюдь, однако, не боевого назначения. Это своеобразное здание — гостиница для туристов\*, выстроенная в тридцатых годах. Здесь турист может отдохнуть, после чего целесообразно направиться в Кисловодск, а оттуда на автобусе вернуться в Нальчик.

Район «Долины нарзанов» примечателен тем, что с окружающих эту местность возвышенностей, — например Шиджетмас (2200 м), — открывается замечательный вид на Эльбрус. Но еще чудесней Эльбрус с гигантских скалистых плато Бермамыта (2595 м), расположенных выше и ближе к Эльбрусу, в 15 километрах от «Долины нар-

\* «Долина нарзанов» — турбаза Кабардино-Балкарского ТЭУ.

занов», но уже за пределами Кабардино-Балкарии. С этих скал, являющихся одними из многих вершин Скалистого хребта, прекрасно видны также снеговые вершины Коштан-Тау, Ушба, Тихтенген, Домбай-Ульген, Аман-Ауз и др. Однако восхождение на Бермамыт представляет собой некоторую трудность и может быть осуществлено только под руководством опытного горвосходителя. Эльбрус от Бермамыта недалеко, до него не будет и десяти километров. Следует сказать, что к Бермамыту есть хорошая дорога из Кисловодска, поэтому на Бермамыт лучше отправиться отсюда.

При возвращении из «Долины нарзанов» интересно пройти от устья Хасаута немного вверх по Малке. Отсюда долина Малки принимает почти южное направление и, походя в своем конце на ущелье, упирается в северные склоны Эльбруса, в ледниках которого река и берет начало. Малка начинается несколькими истоками (главнейший из них Кизил-Кол). Вот ледники, сползающие с северных склонов Эльбруса и рождающие Малку: Уллу-Чиран, Кара-Чул, Уллу-Кол, Уллу-Мальген, Микель-Чиран, Кынгыр-Сырт. Верховья Малки характерно березняками; местами березы достигают очень больших размеров. В реке много форели. Окрестности верховья Малки изобилуют кавказскими тетеревами; водятся здесь также горные индейки и кеклики, часто встречается рысь.

Поездка в «Долину нарзанов» знакомит туриста с западной нагорной частью Кабардино-Балкарии, а восхождение на окружающие ее горные плато — с горно-степными просторами республики, где расположены лучшие летние пастбища Кабардино-Балкарской АССР.

## ЗОЛЬСКИЕ И НАГОРНЫЕ ПАСТБИЩА

Зольские и Нагорные пастбища находятся в северо-западной части Кабардино-Балкарии. Они занимают нагорья, расположенные по обеим сторонам реки Малки в ее верхнем и отчасти среднем течении. Условной границей, разделяющей их, является гребень Джинальского хребта. К северу от него простираются Зольские пастбища, площадь которых составляет 15 тыс. га, а к югу и юго-западу — Нагорные; их площадь — около 100 тыс. гектаров. На северо-западе пастбища граничат с Ставропольским краем.

По пути из Пятигорска в Нальчик, не доезжая до селения Малки, вправо от дороги вдаль можно увидеть тянущиеся к белеющему на горизонте Эльбрусу горные увалы: это и есть пастбища. Пологими склонами нагорья эти, кажется, упираются дальше в зубчатую стену Кавказского хребта.

Зольские пастбища расположены ниже Нагорных. Это места выгула крепких кабардинских коз и крупного и мелкого рогатого скота. Путь на Зольские пастбища интереснее всего начать из селения Каменноостского с подъемом на Джинальский хребет. Несколько утомительный подъем на этот хребет вознаграждает туриста развертывающейся с хребта широкой картиной пастбища. Далеко на север и запад уходит изрезанное балками, наклонное к северо-востоку горное плато. На Джинальском хребте (высота 1000 м) берет начало несколько родниковых горно-степных речек, истоков Золки, впадающей за пределами Кабардино-Балкарии в реку Куму (Ставропольский край). Все эти речушки маловодные, и некоторые из них к концу лета пересыхают.

Дойдя по хребту до горы Верхний Джинал (1542 м), можно по руслу Золки-пятой спуститься к селению Шардаково, а затем через селение Светловодское к селению Залукокоаже, откуда по Пятигорской дороге возвратиться в Нальчик. Спуск с Джинальского хребта в противоположную сторону — к югу — на русло Кич-Малки выведет на дорогу в Кисловодск, до которого от подножья Верхнего Джинала около 15 километров. Длина всего маршрута — около 30 километров.

Несколько сложнее второй путь — на Нагорные пастбища, который удобнее всего совершить на ГАЗ-69 или верхом. Предлагаемый маршрут начинается тоже от селения Каменноостского, но на юго-запад от него, через урочище Кураты. Дорога проходит по хребту над долиной речки Тызыл. Приблизившись к ней, поворачивает на восток и, огибая с северо-запада возвышенности Пастбищного хребта, заворачивая к югу, подходит к горе Кинжал (2829 м). Отсюда открываются замечательные виды на северо-восточные склоны Эльбруса и многие вершины юго-западной части республики.

Интересный маршрут на Нагорные пастбища можно также начать от селения Гунделена, доехав сюда из Нальчика на автобусе. Из Гунделена дорога идет сперва по одноименной реке, затем у впадения в нее ее левого притока — Урда поворачивает на северо-запад и поднимается на горное плато, где соединяется с другой дорогой, идущей на горные пастбища из Каменноостского. Дальнейший путь описан в первом варианте маршрута на горные пастбища.

Третий маршрут наиболее короткий, но местами

из-за крутизны подъема трудный идет из Каменноостского по водораздельному хребту между рр. Малкой и Кич-Малкой до урочища Аурта. К Аурта из Каменноостского два пути: по реке Малке через селения Хабаз и по реке Кич-Малке через центральную усадьбу Кичмалкинского совхоза. Оба эти маршрута после выхода на водораздельный хребет соединяются. С возвышенности Аурта замечательный кругозор на Нагорные пастбища, отсюда открываются восхитительные картины Эльбруса и окружающих его гор.

Нагорные пастбища очаровывают туриста живописным ландшафтом гор, пестрыми коврами субальпийских лугов, пасущимися табунами лошадей, отарами овец и стадами крупного рогатого скота. Посещение Нагорных пастбищ позволит туристу познакомиться с работой и жизнью табунщиков и чабанов республики.

### ОЗЕРО ТАМБУКАН

На 72-м километре по дороге из Нальчика в Пятигорск, справа по пути, у селения Этоко, в неглубокой котловине блестит пустынное, лишенное присущей водоемам пышной растительности озеро Тамбукан. В озере произрастают лишь незаметные для глаза туриста рдест, некоторые виды водорослей, а по его берегам солерос, осоки, ситники. Когда ветер дует с озера навстречу движению автобуса, чувствуется своеобразный запах сероводорода. На берегах озера не видно ни рыбачков, ни лодок — рыбы в озере нет, и фауну его составляют рачки, бокоплавы, дафнии и некоторые моллюски. Осенью на светлую поверхность воды опускаются утки, которые вскоре, однако,

взлетают и летят дальше. Вид озера довольно скучный. И тем не менее это достопримечательность.

Это знаменитое грязелечебное озеро. Черная пластичная грязь озера обладает исключительными свойствами и применяется при лечении многих заболеваний. Грязью озера Тамбукан, лежащего на границе Кабардино-Балкарской республики и Ставропольского края, пользуются как лечебницы курорта Нальчик, так и санатории Кавминводской группы. Добыча грязи со дна Тамбуканского озера не представляет трудности, ввиду небольшой глубины его, — всего около 1 метра. Запасы же лечебной грязи достаточно велики, так как площадь озера довольно большая — около 2 квадратных километров.

### КАРСТОВЫЕ КАМЕННОМОСТСКИЕ ОЗЕРА

По левую сторону реки Малки, у селения Каменноостского, в 74 километрах от Нальчика, в полукilометре от речки Джаман-Кул, на высоте около 900 метров находятся два почти совершенно круглых озера; вода в озерах пресная, в них есть рыба, пролетом на озерах бывают утки. Одно из озер немного побольше (метров 200 в диаметре). С востока озера окружены крутой возвышенностью, что в сочетании с произрастающим у берегов кустарником придает им довольно красивый вид. Это типичные карстовые озера, происхождение которых аналогично образованию Голубых озер Черекского ущелья.

К Каменноостским озерам легче всего попасть из селения Каменноостского, от которого до озер

не больше 2 километров. Но можно пройти и из селения Гунделена напрямик по дороге через невысокий водораздельный хребет. Расстояние до озер из Гунделена — около 15 километров. Пешеходная прогулка из селения Гунделена на озеро в утренние часы оставляет приятное впечатление, так как с хребта, отделяющего реку Гунделен от Малки, открывается хороший вид на просторы пастбищ и полей. По пути встречаются стаи сизых голубей, которые гнездятся в отвесных стенах долины реки Гунделена и вылетают оттуда на кормежку в поля.

#### ЧЕРНОРЕЧЕНСКИЙ ЛЕС

К северу и северо-востоку от Нальчика, в плоскостной зоне республики, вдоль нижних течений рек, окаймляя их сравнительно спокойные плесы, протянулись небольшие припойменные леса Кабардино-Балкарии. Одним из них является Чернореченский лес, находящийся в 26 километрах от Нальчика по дороге в г. Прохладный. Близость к Нальчику и хорошее автобусное сообщение (по дороге Нальчик—Прохладный на этом отрезке пути ходит несколько автобусов) превращают эту экскурсию в приятную прогулку. Далее к северо-востоку, за Чернореченским лесом, тянется Урванский лес, а к северо-западу — Баксанский.

Весной, во время цветения терновников, нежная, едва распустившаяся зелень Чернореченского леса бывает красиво оттенена белой кружевной каймой душистых цветков этого кустарника. В лесу в это время цветут ландыши и фиалки. Красив этот лес и осенью, когда первые холода подумля-

ют его листву, когда на фоне еще не успевших потемнеть тополей появятся золотые и красные краски осин, кленов и фруктовых деревьев, когда среди серебристой листвы облепихи появятся ее янтарные ягоды, а красные гроздья калины и сизые — ежевики привлекут в эти леса стаи серых дроздов. В начале лета этот лес бывает наполнен жизнерадостным пением славков и черных дроздов, а в начале зимы на прорезающих его речках появляются дикие утки и кое-где из чащи кустов охотник поднимет еще не успевшего улететь пролетного вальдшнепа.

Чрезвычайно приятно бывает провести в таком лесу летом выходной день. Ранним утром обязательно услышишь голоса обитающих в припойменных лесах фазанов, звучную песню иволги, громкие посвисты зеленых дятлов. При поездке в Чернореченский лес удобнее всего пользоваться автобусом Нальчик—Нарткала, он курсирует часто и проходит вблизи Урванского леса. Очень интересно доехать на этом автобусе до моста через Черек (место слияния Урвани с Череком) и по Урвани пройти по лесу до селения Черной Речки, откуда вернуться автобусом в Нальчик.

#### МАЛО-КАБАРДИНСКАЯ ОРОСИТЕЛЬНАЯ СИСТЕМА

Небольшая часть Кабардино-Балкарской республики, расположенная по правую сторону Терека — «за Тереком», издавна считалась условно Малой Кабардой. Отсюда и название — Мало-Кабардинская оросительная система, сокращенно — МКОС.

Территория Малой Кабарды, лежащая вблизи

Моздокских сухих степей и далее на северо-восток — Прикаспийских полупустынь, никогда не отличалась достаточным количеством осадков. Но в то же время мимо нее многие века проносился многоводный Терек, бесполезно унося бурные воды ледников Казбека в Каспий.

В первые же годы Советской власти на Кавказе природу здесь начали поправлять. В 1924 году началось строительство инженерного сооружения МКОС, а в 1929 году часть вод Терека хлынула в оросительные каналы на поля Малой Кабарды. Буйный Терек был у станции Котляревская перехвачен мощной трехсотметровой плотиной, и по четырехсотсемнадцатиметровому туннелю его воды были направлены в разводные оросительные каналы. У Терека была отнята часть его вод для полива посевов Малой Кабарды. Рассчитанная на орошение 30 тыс. га посевов и на обводнение 60 тыс. га, МКОС была одной из крупнейших оросительных систем в Российской Федерации\* (Моя республика. Нальчик, 1968, стр. 76).

На 59-м километре автомобильной дороги Нальчик—Урожайное, когда за городом Майским проезжаешь мост через Терек, недалеко справа видна своеобразная «водяная ступень» Терека. Поднятый плотиной, он переливается через нее широким плавным водопадом. Здесь же недалеко под горой видно красивое головное сооружение канала, у которого высятся ровные, как свечи, пирамидальные тополя. Такими же тополями обсажен магистральный канал оросительной системы.

\* В настоящее время воды каналов используются также для орошения Моздокских сухих степей, Северной Осетии и частично земель падтеречных районов в Чечено-Ингушетии.

## МАЙСКИЕ «ПЛАВНИ»

Название Майские они получили потому, что находятся близ города Майского (станция Котляревская), а «плавни» — в связи с тем, что эти заболоченные и поросшие камышом и осокой места сильно напоминают настоящие плавни. Они представляют большой интерес для охотника и рыболова, привыкшего бродить в болотных сапогах с ружьем или удочками.

Чтобы получить полное представление о плавнях, нужно начать знакомство с ними, сойдя с автобуса в городе Нарткале. Можно попасть в город и по железной дороге (станция Докшукино). От Нарткалы нужно доехать попутным транспортом до поселка Псынабо и отсюда пойти вниз по реке Кахун в сторону Майского (на северо-восток). Между Кахуном и Череком (протекающим в том же направлении, восточнее Кахуна) находится поросшая тростником и осокой, местами покрытая кустарником заболоченная низменность.

Во время осеннего пролета здесь присаживаются дикие утки, рыжие, серые и иногда белые цапли и разные кулики, порою бывает много бекасов. В водоемах попадает крупная рыба — сазан, а с весны форель. Плавни тянутся почти до самого города Майского, откуда со станции Котляревская удобно по железной дороге возвратиться в Нальчик.

## ТЕРСКИЙ И СУНЖЕНСКИЙ ХРЕБТЫ

Терский и Сунженский хребты, выделяемые в географии Кавказа как орографически обособленные хребты, своими западными оконечностями на-

ходятся в пределах Кабардино-Балкарской АССР. Эти невысокие (Терский — 703, Сунженский — 926 м) хребты расположены параллельно друг другу с востока на запад на протяжении 120 километров и разделены Алхан-Чуртской долиной. Оба хребта имеют сглаженные очертания, оканчиваются под городом Грозным в пределах Чечено-Ингушской АССР. Название первого хребта происходит от реки Терека, вдоль которого он тянется, второго — от реки Сунжи, вдоль которой Сунженский хребет проходит своей восточной оконечностью. Сунженский хребет частично покрыт лесом. На Терском хребте есть только куртаники, они тянутся по балкам.

Эти места характерны свойственными им флорой и фауной, что лишний раз подчеркивает разнообразие природы Кабардино-Балкарии. Терский хребет, представлявший ранее нагорную степь, теперь почти весь распахан. Но на нераспаханных участках его до сих пор сохранились растения и животные степей. Весной здесь цветет масса ярких красных пионов, над степью звенят жаворонки, в небольшом количестве встречается еще стрепет. Очень часто можно заметить степных орлов. Зимой здесь задерживаются дрофы. Осенью пролетом бывает много чибисов и авдоток. Местами склоны покрыты полынью-чернобылью, скрывающей немалое количество лисиц.

Посещение Терского хребта, напоминающего своей природой Моздокские степи, дает хорошее представление о степной природе. Особенно интересно поехать в эти места весной, когда склоны Терского хребта бывают покрыты свежей травой, на фоне которой так красиво выделяются яркие пионы и ирисы, а в небе льется несмолкаемая

песнь жаворонков. Над просторами хребта всегда веет сухой душистый степной ветер. Осенью нераспаханные покатоности хребта покрываются седым бурьяном и природа выглядит пустынное. В давние времена широкие пологие склоны Терского хребта выступали ареной для конной охоты с борзыми на лисиц и кое-где оставшихся зайцев. Из-за безводности местности волки здесь не делают логовов, но во время осеннего бродяжничества иногда заходят.

Склоны Терского хребта, не занятые посевами, служат пастбищем для скота находящихся здесь овцеводческих и молочных совхозов. Раньше по склонам Терского хребта было много куропаток, но теперь они встречаются редко.

Поход по Терскому хребту удобнее всего совершить из селения Нижнего Курпа и, пройдя его с востока на запад, спуститься к поселку Арику, откуда автобусом «Урожайное—Нальчик» вернуться в Нальчик. Расстояние от Нальчика до Нижнего Курпа 85 километров, от Арика до Нальчика 58 километров.

Сунженский хребет, расположенный южнее Терского, значительно отличается по своему виду от последнего: склоны его гораздо круче, покрыты в большей своей части растительностью. Как флора, так и фауна его немногим отличаются от лесных предгорий окрестностей Нальчика, но климат суше, а это накладывает свой отпечаток на природу. Здесь, например, произрастает лескенская примула, какой в окрестностях Нальчика нет. В то же время в лесу цветет много белых и розовых хохлаток, которые значительно крупнее тех, что произрастают в лесах, окружающих Нальчик. Отдельные сухие склоны сплошь покрыты кизилом,

окрашивающим их ранней весной в цвет шафрана.

Весна на Сунженском хребте суше, теплее, «ласковее», чем под Нальчиком, поэтому поездка в весеннее время сюда весьма приятна. На склоны Сунженского хребта нужно ехать из Нальчика до Верхнего Курпа (77 км) и, совершив экскурсию по рощам хребта, отсюда же возвращаться обратно.

#### ФАЗАНИЯ ЗАКАЗНИК «ГЕДУКО»

«Гедуко» в переводе с кабардинского «куриная балка», но вернее «куриное место», так как никакой балки здесь нет. Местность «Гедуко» представляет собой расположенный на низменности типичный припойменный лес, знакомство с которым дает полное представление о лесах равнинной части республики, произрастающих преимущественно вдоль нижних течений всех крупных рек Кабардино-Балкарии.

Обилие здесь красивой птицы — фазана послужило местному населению поводом вложить в название этого урочища частицу «гед» — курица. «Гедуко» находится в 20 километрах на север от г. Нальчика. Лес, состоящий в основном из тополя, тянется двумя неширокими, до 1 километра, параллельными полосами, одна из которых простирается по левому берегу реки Баксана, имеющей здесь широтное направление, другая — по правому берегу рукава Баксана, известного под названием Гедуко. Эта «речка», отходя от Баксана немного выше селения Кишпека и пробежав около 20 километров в некотором отдалении от него, впадает снова в Баксан, образуя своеобразный длинный низменный остров, поросший

со стороны рек буйной древесно-кустарниковой растительностью. Между этими двумя полосами лесов расположены поля.

По Баксану полоса леса шире и длиннее (около 15 км), чем по протоку Гедуко; здесь и сосредоточена основная площадь леса, составляющая около 800 гектаров.

Хотя крупный лес в Гедуко и значительно вырублен, однако до сих пор он не потерял своей особой привлекательности и как типичный припойменный лес с буйно разрастающимся подлеском, и как обиталище фазанов. Последнее послужило тому, что Гедукский лес с давних пор значится в республике фазаньим заказником. Низкие снега в этой части республики, произрастающий в «Гедуко» колючий ягодный кустарник облепихи, незатопляемые во время паводков песчано-галечные возвышенности по берегам Баксана и Гедуко обеспечивают благоприятные условия для жизни здесь фазана, и при усилении его охраны от браконьеров и хищников он начинает быстро размножаться.

Чудесно попасть в этот лес весной, когда он наполнен веселым птичьим гомоном и когда то и дело слышатся голоса перекликающихся петухов-фазанов. Весной его заполняют голосистые дрозды, скворцы, кукушки, обитающие здесь постоянно; синицы, дятлы, поползны возбужденно снуют меж ветвей, устраивая гнезда. Вечерами над речкой слышится красивая песнь маленькой птички — славки, «заменяющей» у нас соловья. К лету в лесу сильно разрастается подлесок и делает местами лес почти непроходимым; он состоит из лещины, жимолости, калины, ежевики, дикого винограда. В это время по лесу ходить труд-

но, появляется много слепней, иногда сильно до-  
нимающих посетителя. Но к осени Гедукский лес  
становится снова чрезвычайно приятным для  
экскурсий.

На белесых стволах осин появляются лимонно-  
желтые листья, облитые золотистыми лучами  
осеннего солнца; дрожь при малейшем дуновении  
ветерка, они приходят в трепет и чуть звенят; и,  
когда помотришь на голубое небо, кажется, с не-  
го сыплются золотые червонцы. Листва тополей  
еще зелена, но среди них появляются покраснев-  
шие листья дикого винограда и лиловатые листья  
жимолости.

Красные ягоды шиповника, малиновые — барба-  
риса, оранжевые — калины, синие — терна, чер-  
ные — бузины и желтые — облепихи наглядно по-  
казывают, насколько разнообразна растительность  
леса, что вместе с пестрыми осенними листьями  
придает ему жизнерадостный, веселый вид. Как  
нельзя более кстати бывает, когда в такой золо-  
той день вдруг взлетит нарядный фазан, дополняя  
эту яркую картину осеннего леса движением и  
звуком. Не безжизнен Гедукский лес и зимою: его  
заполняют огромные стаи дроздов-рябинников и  
деряб, прилетающих сюда на зимовку: сойки,  
сороки, дятлы и синицы не покидают его никогда.

В Гедукском лесу много зайцев и лисиц. С по-  
следними, а также с дикими кошками, уничтожаю-  
щими фазанов, в заказнике ведется борьба. В Ге-  
дукском лесу еще остались косули и дикие каба-  
ны, весной и осенью здесь бывают вальдшнепы.

Чтобы попасть в Гедукский лес, нужно доехать  
на автобусе до селения Баксаненок. В 2 километ-  
рах от этого населенного пункта, в начале леса  
(куда идет дорога от центра селения), находится

кордон лесничества, откуда можно совершить эк-  
скурсию по Гедукскому лесу.

Не так давно в Гедуко было сооружено боль-  
шое озеро. Когда мы приехали посмотреть его,  
оно сверкало спокойной гладью, отражая гигант-  
ские тополя, окружающие его с двух сторон. По-  
верхность озера казалась зеркалом. Прибрежная  
водная растительность, которая местами уже  
прочнó обосновалась, привлекала к берегам рыба-  
шек, но при нашем приближении они серебряными  
метеорами устремлялись с отмелей в глубь воды.  
Вечером слышались всплески рыб покрупнее —  
то были золотистые карпики. Вот появилась бело-  
крылая чайка, оживившая картину озера. До со-  
оружения этого водоема Баксанским лесхозом чаек  
здесь никогда не видели.

Лес тянется вдоль Баксана и по его протоку —  
Гедуко на несколько километров узкой лентой с  
юго-востока на северо-запад и хорошо защища-  
ет раскинувшиеся южные его поля от сухих вет-  
ров.

...Мы оставили у лесника на кордоне вещи и,  
взяв только фоторужья и аппарат «Зенит», пошли  
на фотоохоту. Сфотографировать на лету хотя бы  
и фоторужьем взлетающего фазана трудно — по-  
лет его очень быстр, хотя и прямолинеен. Сперва  
он ракетой взлетает вверх, потом, изменив на-  
правление полета, несется пулей по горизонтали.  
Петух при этом квохчет, а курочка взлетает и ле-  
тит молча.

В Гедукском лесу много соек и зеленых дятлов.  
Поминутно слышатся крики этих птиц; в кустар-  
никах попискивают синицы и зяблики. Впечатле-  
ние такое, что не осень, а весна. По поливному  
каналу журчит, серебрясь вода, лес хорошо об-

воднен, и это играет большую роль в том, что Гедуко плотно заселено фазанами. Без чистой проточной воды фазан жить не может. Кроме того, ему нужен песок для купанья и мелкая галька для перетирания пищи. Он заглатывает мелкие обкатанные камешки, в желудке фазана их всегда можно обнаружить. Фазан не боится человека, если его не беспокоить. Он, пожалуй, не боится даже собак. От нее фазан может убежать, услыша лай. Лисица же и кот — бич фазанов — рыщут бесшумно и могут подобраться вплотную и сцапать; лишь там, где собака, они боятся ходить.

В 1959—1960 годах старый тополевый лес был частично вырублен. На месте порубок от пней вырос новый молодой лес: тополь возобновляется от пней. Нужно только умело и умеренно пользоваться этим лесом. Он имеет водоохранное значение и защищает растения от суховея. Такую же ценность заключает в себе и Чегемский лес, и все другие припойменные леса Кабардино-Балкарии.

#### «УРВАНСКИЕ ДУБКИ»

Молодой дубовый лес, известный в республике под названием «Урванские дубки», расположен в 12—16 километрах на восток от Нальчика. Чтобы попасть туда, нужно на автобусе доехать до селения Урвань и отсюда направиться к югу. Можно сойти с автобуса, немного не доехав до этого населенного пункта, и, взяв направление на видимый недалеке лес, идти к нему напрямик. Необходимо сказать, что «Урванские дубки» входят в территорию Нальчикского государственного лесохозяйственного хозяйства, поэтому, предпринимая туда экскурсию, следует получить на то разрешение.

«Урванские дубки» занимают пологие склоны Лесистого хребта, значительная территория леса расположена на наклонной к северо-западу равнине. Лесохозяйничье хозяйство в «Урванских дубках» разводит охотничьего фазана и ведёт борьбу с обитающими здесь лисицей, диким котом и волком. В дубках обитают косули и дикие кабаны. Много в лесу певчих птиц. Лес очень красив. Здесь удобные места для охоты, но для этого надо иметь специальное разрешение.

#### МАЛОИЗВЕСТНЫЕ ДОСТОПРИМЕЧАТЕЛЬНЫЕ МЕСТА КАБАРДИНО-БАЛКАРИИ

##### Каменные чудища

В 57 километрах от Нальчика по дороге в Баксанское ущелье, слева от дороги, за рекою есть селение Лашкута. От него вверх, к югу, на крутой склон долины Баксана дорога ведет в урочище Верхняя Лашкута. Она поднимается сперва на покрытую березовым лесом возвышенность, затем выводит на поляну, на которой расположен кош «Верхняя Лашкута». Минувя кош, дорога выходит на травянистый, не особенно крутой, обращенный к северу склон и продолжается дальше, поворачивая на юго-восток. Вскоре слева показывается группа скал. Они возвышаются метров на 20 над обширной травянистой поляной. Вся группа скал состоит из отдельных крупных камней самой удивительной и разнообразной формы, напоминая известные красноярские «столбы».

Одна из этих, словно кем-то нарочно принесенных сюда и поставленных для обозрения фигур увенчана подобием человеческой головы, имеющей

четко выраженные черты лица. Это изваяние природы, имеющее метра 2—2,5 от лба до подбородка, с широким приплюснутым носом, смотрит на юг, на проходящую мимо дорогу. Но оно остается незамеченным, если не подойти ближе к скалам. Если же подойти к нему с востока и посмотреть в профиль, кажется, что лицо этого великана высечено кем-то нарочно. Отчасти оно напоминает сфинкса, но более похоже на лицо беззубой старухи, сжавшей длинные губы широкого рта в скептическую гримасу и вперившей круглые глаза из глубоких глазниц в виднеющиеся вдали горы. При свете заходящего солнца это каменное лицо приобретает особую выразительность. Глядя на него, невольно вспоминаешь описанные перуанским ученым Даниелем Руссо огромные чудища, изваянные исчезнувшим племенем на плато Марко Гуаси, выступающие при определенном положении солнца и освещенности гор.

### Долина «Зигзаг»

—Дальше от вышеописанных причудливых скал дорога спускается в красивую облесенную долину и у родника поворачивает по ней вверх на юг. Склоны этой долины покрыты березой, а на самом верху над лесом высятся, в виде ряда отдельных башен, желтоватые скалы. Отдельные из них напоминают средневековые замки и крепостные бойницы. Четкое симметричное расположение границ леса и линии этих столбообразных скал, увенчивающих самый верх долины, напоминают искусственное сооружение. Вскоре эта долина кончается, и дорога поворачивает в другую долину, имею-

щую направление почти параллельное той, которую мы только что прошли.

По этой долине дорога идет теперь к северу. Справа наверху видны те же скалы, которые мы видели, поднимаясь по первой долине. Однако мы видим теперь их с противоположной стороны — долины отделены узким, увенчанным этими столбообразными скалами хребтом. Эта вторая долина облесена точно так же, как и первая, и очень живописна. Пройдя примерно такое же расстояние по второй долине, можно попасть из нее по невысокому перешейку в третью аналогичную долину и идти по ней снова к югу. Таким образом, весь путь по этим долинам представляет собой зигзаг.

Из третьей долины дорога приведет на кош, восточнее которого в глубокой пади протекает речка Аргоюко; идя вдоль русла ее, вы попадете в селение Заюково, откуда автобусом можно вернуться в Нальчик.

На все путешествие Нальчик—Лашкута—Заюково—Нальчик нужно не менее двух дней. Очень хорошо сделать на упомянутом коше ночевку. С расположенной от него метрах в ста к северо-западу невысокой гряды открывается замечательный вид на верхний участок Баксанского ущелья и выступающий в конце его Эльбрус. Особенно эффектен этот вид на рассвете, когда сперва, почти в полной темноте, появится вдали уже освещенный «из-под земли» первыми лучами солнца Эльбрус, обозначающийся на темном небе огромным красным курганом, затем осветятся окружающие ущелье горы и, наконец, когда солнце уже подойдет к горизонту, — глубокое, заполненное синевой ущелье Баксана.

Приятно побывать здесь ранней весной, когда зацветают высокогорные подснежники, когда горные белозобые дрозды с первым проблеском утра начинают свои весенние песни, когда в горах еще по-зимнему солнечно и небо лазурно и чисто.

### «Волчий хребет»

От вышеупомянутого коша обратный путь интересно совершить к Заюково, не спускаясь в долину Аргоюко. Этот путь лежит по хребту той гряды, с которой открывается вышеописанный вид на Эльбрус. Чтобы попасть на правильную дорогу, нужно от коша взять направление на север, через небольшую ложину (слева в ней будет болотце) и, поднявшись на невысокий хребток, найти здесь тропу. Тропа эта проложена зверями, перекочевывающими с наступлением зимы из субальпийской полосы в лесные предгорья. Она пойдет по самому хребту на север. По ней пойдём и мы. С тропы по обе стороны пути разворачиваются чудные картины верхнего пояса леса, белеют стволы берез, желтеют скалы, а вдали слева высится Эльбрус. С обеих сторон тропы глубокие долины покрыты лесом, правая из них — долина реки Аргоюко. В конце хребта тропа круто спускается в развилку долин и выходит в долине Аргоюко на дорогу. Путь этот очень прост, и заблудиться, не сходя с тропы и с дороги, которые идут все время вниз, невозможно.

### «Тундра» Балкарии

Восточнее Черекского ущелья, отделенного нешироким продольным водораздельным хребтом, проходит долина ледниковой реки Псыгансу. Она

берет начало в ледниках Бокового хребта, называемого здесь Суганским. Псыгансу образуется из нескольких истоков, вытекающих из-под ледников. Главными из них являются Суганский и Нахомбита, сползающие с гор Суган (4489 м) и Нахомбита (4225 м). Это чрезвычайно красивые ледники, имеющие ледопады, гроты, пороги.

Но интересная долина Псыгансу, имеющая местами вид ущелья, из-за дальности и плохих дорог редко кем посещается. Между тем она интересна тем, что ее дно в верхней части лежит в сравнении с другими ущельями Кабардино-Балкарии очень высоко. Оно лежит, например, на 1000 метров выше соседнего Черекского ущелья, несмотря на то, что долина Псыгансу значительно короче его и не доходит до Главного хребта. Когда продвигаешься по Псыгансу в ее верхнем течении, то на протяжении 10 километров находишься на высоте двух — двух с половиной тысяч метров.

Своей растительностью и обликом эта долина напоминает тундру. Здесь встречаются целые площадки северных ягод — брусники, черники, костяники. Местность холодна и пустынна, и если бы не окружающие долину горы, можно было бы подумать, что находишься и впрямь в тундре. Интересно, что и на перевале, ведущем из долины Псыгансу в Черекское ущелье, на высоте 3000 метров над уровнем моря тоже встречаются болота и заросли этих ягод и, что самое удивительное, здесь живут кулики. При виде их кажется, что находишься не в заоблачной высоте гор, а где-нибудь на низменных берегах верховья Камы или под Ленинградом.

Пройти в верховья Псыгансу не так уж трудно: нужно из Нальчика доехать на автобусе до селе-

ния Жемталы (51 км); отсюда идет дорога вверх вдоль речки Жемталы в долину Псыгансу на Суганские пастбища. Переночевав на находящейся здесь ферме, нужно идти вверх по левому берегу реки Псыгансу до ледников по тропе. До ледника можно доехать и верхом. От селения Жемталы до Суганских пастбищ около 20 километров, а до ледника — около 30. Участок дороги из Жемталы проходит по красивой, широкой долине лесного пояса республики.

### Долина Казан-Су

После дуба я не знаю величественнее и благороднее дерева, чем бук. И когда попадаю в старый буковый лес и вижу вокруг себя ровные высокие стволы этих исполинов, хочется снять шапку и низко поклониться им. Этим великанам по 100 и 200 лет. Два-три человеческих поколения пережили они, и все же стоят свежие, могучие, здоровые.

Чего только не читал я про всякие премудрости о лесе: как его растить и спасать, как беречь и ухаживать. А тут он сам растет, обходится без нас.

Как ни странно, а остался такой девственный лес не так уж далеко от города Нальчика и только благодаря тому, что нет к нему дороги. Да и скот там не ходит, потому что рядом находятся горные луга с сочными травами. Ходить по этому лесу трудно из-за высоких папоротников, борщевиков и других гигантских трав. Кое-где в зарослях протоптали себе немногочисленные тропы дикие кабаны, медведи да зубры.

Такой лес существует по долине одного из трех

образующих реку Нальчик истоков его — Казан-Су и окружающим эту долину хребтам распадных и глухих балок — до самых истоков реки Шалушки.

Выше его, на грани с лугом, на плато, есть рыси. Все похоже здесь на заповедник, однако местность эта ни в каких реестрах как заповедник не числится, хотя и живут здесь зубры, находящиеся под строгой охраной закона.

Перечислим, какие деревья и травы растут в этом непризнанном пока заповеднике: бук, граб, клен, ясень, ильм, липа, дуб, ольха; кустарники: орех, кизил, малина, смородина; по верхнему краю леса: береза, ива, рябина, черемуха и другие. Долина же реки Казан-Су тянется с востока на запад, поэтому в ней в течение всего дня солнечно, влажность тропическая, что и создает такие исключительные условия для буйного роста деревьев и трав. Мать-и-мачеха, лопухи достигают огромных размеров.

Климат и режим погоды в этой долине совершенно не похож на соседние, расположенные по другим двум истокам Нальчика.

Добавим в заключение, что на протяжении нескольких километров долину Казан-Су декорируют величественные по своему очертанию лесистые горы Казаны. Они похожи на опрокинутые котлы. Особенно примечательна их густая облесенность. Происхождение этих гор никем не исследовано. Да и не мудрено: не так просто на них забраться.

### Речка Сарын-Су

Сарын-Су — ледниковая речка, берущая свое начало в 110 километрах от города Нальчика, в отрогах Главного Кавказского хребта. Впадает

она в Башиль-Су — один из двух главных истоков, образующих всем известную по Чегемскому ущелью реку Чегем. Долина реки Сарын-Су вытянута в меридиональном направлении и в своих верхней и средней частях довольно широка, так что служит пастбищем. Вместе с тем возвышающиеся по обоим ее бортам, в некотором отдалении от русла реки, высокие гребни гор с крутыми склонами, а сверху — с обрывистыми скалами делают долину Сарын-Су глубокой и грандиозной. Особенно внушительна правая сторона долины, представляющая собой цепь причудливых скал, уходящих высоко в небо башнями, зубчатыми стенами и целыми замками.

Протяжение долины Сарын-Су небольшое — всего 5—6 километров, но она привлекательна во многих отношениях. Она расположена как бы на втором этаже гор, на 700—800 метров выше долины Башиль-Су, в которую она входит огромным уступом. Такие долины принято называть висячими. Река Сарын-Су расположена к долине Башиль-Су перпендикулярно. Обрываясь крутым уступом у своего устья, Сарын-Су вливается в Башиль-Су целым каскадом водопадов. Она протекает на высоте 2000 метров над уровнем моря, находясь, таким образом, в альпийской зоне, и богата растительностью высоких гор. Дно и борта долины Сарын-Су покрыты летом невысокой, но густой травой и усыпаны альпийскими цветами. Когда здесь светит яркое горное солнце, долина Сарын-Су в сочетании с окружающими ее причудливыми скалами очень живописна.

Здесь сохранилось еще довольно много горных козлов. Долина Сарын-Су жителями Нальчика посещается редко, поэтому она малозвестна.

Подъем на долину Башиль-Су от высокогорной турбазы «Вашиль» в долину Сарын-Су исследовать ее расположения довольно труден, он идет по крутой зигзагообразной тропе круто вверх. В сырую погоду без ботинок, подбитых шинами, подниматься опасно.

В середине лета здесь цветут: альпийские астры (фиолетовые с ярко-желтой сердцевинкой), ромашки (розовые, почти пунцовые) и другие альпийские цветы. Южные склоны долины покрыты подушками можжевельника. Но деревьев и кустарников здесь нет, и топливо для ночевки нужно приносить с собой.

Верховье долины занято ледником, и отсюда есть три перевала в соседние долины: перевал Донкина (высота 3912 м) — в Адыр-Су, перевалы — Киллара (высота 3850 м) и Штеренберга — в Тютю-Су. Весь левый борт долины здесь завален крупным сероватым рваным камнем, вверху над ним возвышаются отвесные вершины, образуя скалистый гребень, — это обычные места отдыха туров, которые, напасшись ночью на склонах долины, с рассветом поднимаются на эти скалы и здесь отдыхают. Над правым бортом долины сверкают снежные вершины Главного Кавказского хребта. Долина Сарын-Су очаровательна.

\* \* \*

В Кабардино-Балкарии много достопримечательностей: это не только ее археологические памятники — курганы, рассказывающие очень многое из истории народов Кавказа, древние сооружения в ущельях, помогающие познавать давнее прошлое из

жизни горцев, ее природные ископаемые, целебные источники, ее промышленность, созданная в советское время, но это и ее изумительно красивые и величественные горы, мощные ледники, грандиозные ущелья и бурные горные реки, это ее задумчиво-таинственные буковые леса, пышные субальпийские и яркие альпийские луга, ее богатые флора и фауна — ее чудесная природа.

Кабардино-Балкария сама по себе является большой достопримечательностью Союза Советских Социалистических Республик. Она влечет к себе альпинистов, туристов, любителей красивой кавказской природы, натуралистов, геологов, людей, нуждающихся в отдыхе и лечении. Многие из года в год проводят в Кабардино-Балкарии свои отпуска, приезжая из разных областей Советского Союза; ее посещают и зарубежные туристы и альпинисты. Прибывающих с Дальнего Севера она ласкает своим теплом и солнцем, приезжающих из-под палящих лучей солнца Средней Азии она встречает прохладой своих лесов и гор; утомленным и больным она дает отдых и лечение. Природные условия Кабардино-Балкарии настолько богаты и разнообразны, что каждый находит здесь то, что ему нужно. Альпинист находит здесь «самые интересные» горные вершины, турист — самые замечательные маршруты, натуралист — исключительно разнообразные флору и фауну.

Ежегодно в Кабардино-Балкарию приезжают сотни альпинистов и тысячи туристов и курортников. Одни поднимаются на горные вершины\*

\* В 1960 году на Эльбрус поднялось одновременно 1399 человек, а в 1967 году на его седловину одновременно вошли 2288 участников альпиниады, посвященной 50-летию Советской власти.

другие отправляются в ущелья, тресты — в дома отдыха и санатории республики, на целебные источники.

Жители Кабардино-Балкарии любят свою республику, ее природу. Трудящиеся ее городов и селений во время своих отпусков совершают увлекательные экскурсии, походы, изучают свой край, ходят на охоту и рыбалку.

Студенты и школьники в каникулярное время отправляются в горы и леса, изучают геологию республики, ее ископаемые, ее флору и фауну.

Много достопримечательностей в нашей республике, однако не перед каждым и не сразу открываются скрытые в них богатства и красоты. Еще многое предстоит найти и «открыть» в ее многообразной природе. Этому помогает любознательность туристов. Но еще в большей степени этому способствует забота партии и правительства о развитии в Кабардино-Балкарии туризма и альпинизма.

В этой книжке я рассказал о достопримечательных местах Кабардино-Балкарской АССР, которые видел своими глазами и в течение многих лет неоднократно посещал. Но сложный горный рельеф Кабардино-Балкарии хранит в себе еще много разных неописанных мест. И мне хочется, чтобы все, кто побывает здесь, по возможности записывали бы свои впечатления обо всем новом, что удастся открыть, чтобы знания о природе росли и накапливались.

Итак, мы видим, что природа Кабардино-Балкарии прямо-таки уникальна. Она красива, разнообразна и включает в себя эндемичные и редкие виды растений и животных. И все это размещено всего на двенадцати с половиной тысячах квад-

ратных километров. Это не так уж много. К примеру — одна треть такой небольшой страны, как Швейцария, или одна дельта Волги занимают площадь, равную Кабардино-Балкарии, а если исключить только одни ее горы, то остается 6—8 тысяч квадратных километров. Населения же в республике довольно много, в среднем около 50 человек на квадратный километр, к тому же сюда приезжает немало туристов, число прибывших каждое лето намного превышает общую численность постоянных жителей республики. А леса и горы республики так привлекательны, что притягивают к себе всех. И поэтому хочется надеяться, что каждый гражданин, находясь на территории КБАССР, любуясь красотами природы, где бы то ни было: в лесу, в горах, на прекрасных альпийских лугах — будет очень бережно относиться к природе. Это совершенно необходимо, чтобы сохранить всю красоту ее, чтобы сберечь все ее богатство. Ведь благотворное, целебное влияние природы на человека так бесспорно!

Будем же беречь, охранять природу Кабардино-Балкарии, как и всех других прекрасных мест нашей Родины, для будущих поколений советских людей.

### ПЕРЕВОД НЕКОТОРЫХ БАЛКАРСКИХ СОБСТВЕННЫХ ГЕОГРАФИЧЕСКИХ НАИМЕНОВАНИЙ НА РУССКИЙ ЯЗЫК

В горной части Кабардино-Балкарии издавна живут балкарцы, поэтому почти все собственные наименования гор, рек, ледников и других географических объектов — балкарские.

Большинство балкарских собственных наименований имеют несколько корней, т. е. являются сложными словами, которые, согласно балкарской орфографии, в том случае, если ударение падает не на последний корень, образуются простым присоединением к одному существительному другого существительного (или прилагательного), отделяемого дефисом. Например: Ит-Кая — Собачья скала, где: «ит» — собака, «кая» — скала; или: Кара-Су — Черная река, где: «кара» — черный; «су» — вода, река и т. п.

Многие балкарские географические собственные наименования (как и у других народностей) образовались от нарицательных. В вышеприведенном примере «кая» — скала — нарицательное в названии горы стало именем собственным. Отдельные слова в балкарском языке, в зависимости от их сочетания с другими словами, имеют разное смысловое содержание. Например: «су» — вода в названии реки Кара-Су

приобретает значение «река», а «баш» — голова в названии горы Тютю-Баша приобретает смысл «вершина»; «ауз» — рот в названии Тырны-Ауз приобретает смысл «ущелье».

Зная значение отдельных слов (корней), часто встречающихся в балкарских собственных наименованиях — гор, рек, ледников и проч., нетрудно перевести названия. Перевод иноязычных собственных наименований на русский язык помогает понять их географическую сущность, особенность местности, ее природу. Так, например, название реки Ак-Су («ак» — белый, светлый) говорит о том, что эта река чистая, прозрачная. Название горы Соух-Ауз-Кая («соух» — холод; «ауз» — ущелье; «кая» — скала) говорит, что скала эта над ущельем, что здесь холодно (может быть, дуют холодные ветры) и т. п. Очень любопытно в этом смысле можно расшифровать название снеговой горы — Гюльчи: «гюль» — цветок, «Гюльчи» переводится как «Гора-цветок». Кажущаяся парадоксальность в названии (какне могут быть цветы на снежных склонах?) при известных дополнительных данных исчезает. Дело в том, что вершина Гюльчи состоит из нескольких шпиль-пирамидок, а лучи восходящего солнца окрашивают вершину в розовый цвет; при этом пирамидки напоминают собой лепестки розы. Таким образом, название Гюльчи может быть переведено как «Гора-роза».

Сложные слова, в которых ударение при произношении падает на последний корень, пишутся как одно слово. Ниже приводится перевод некоторых балкарских слов, встречающихся в собственных географических наименованиях, и перевод самих наименований некоторых гор, рек, ледников и урочищ:

*ана* — мать

*ак* — белый (чистый)

*адыр* — утварь, вещь (польза)

*адыл* — щедрый

*ауз* — рот, полость, ущелье

*аман* — плохой, поганый

*баш* — голова, вершина

*гюль* — цветок

*донгуз* — свинья (непорочное — толгус)

*ит* — собака

*кара* — черный

*кашка* — лысый, голый

*кал* — скала

*кель* — озеро

*кол* — рука, рукав, ответвление.

*кюнюм* — солнцепек, солнечный склон

*орта* — середина

*орун* — баз

*суук (соук, соух)* — холод, мороз

*топрак* — глина, земля

*тютюн* — табак (дым)

*тырны* — обрыв

*улуу* — большой, великий, главный

*чана* — сань

*чегет* — захолодь, теневой склон

*чираң* — лёд, ледник

*чирик* — гнилое, затхлое

река *Ак-Су* — букв. белая река

река *Тютюн-Су* — букв. табак-река; переводится «курящаяся

река», «дымящаяся река»

река *Кара-Су* — черная река

гора *Гюльчи* — гора-цветок

гора *Донгуз-Орун* — букв. свиной баз, свиной закут

гора *Ит-Кая* — букв. собака-скала

гора *Ак-Кая* — белая скала

гора *Кара-Кая* — черная скала

гора *Коштан-Тау* — шатер-гора

селение *Кашкатау* — лысая гора

селение *Актопрак* — букв. белая глина

местность *Орта-Кол* — букв. середина — рука (середина лощины)

гора *Соух-Ауз-Кая* — можно перевести: как скала холодного ущелья  
 гора *Уллу-Тау-Чана* — можно перевести: большая гора, напоминающая сани; большая гора-сани  
 ледник *Уллу-Чиран* — большой ледник; главный ледник  
 озеро *Черек (Чирик)-Кёль* — букв. гнилое озеро, затхлое озеро  
*Сыртла* (название гор над р. Чегемом) — возвышенность с плоским верхом — Столовые горы  
*Сырт-Тала* (название местности Красные поляны) — *сырт* — возвышенность, *тала* — поляна; поляны на возвышенности  
*Сары-Тала* (название пастбищ с желтой глинистой почвой в верховьях Нальчика) — *сары* — желтая, *тала* — поляна.  
*Сары-Тюз* (название местности в Баксанском ущелье) — желтая равнина, *тюз* — равнина  
*Таллы-Езень* (название местности) — *таллы* — верба (отсюда тальник), *езень* — долина, вербная долина  
*Ташлы-тала* (название местности) — *таш* — камень, каменная поляна  
*Тырныауз* (название города в Баксанском ущелье, раньше местности) — от *тырны* — тесное, *ауз* — ущелье; тесное ущелье (теснина)  
*Терс-кол* (название ущелья) — кривая балка. По другим источникам *терс* — обратный, противоположный; *кол* — балка.

## ОГЛАВЛЕНИЕ

Предисловие	3
Немного географии и истории	5
Природа Кабардино-Балкарии, ее растительность и животный мир	23
Нальчик и его окрестности	45
Баксанское ущелье	78
Чегемское ущелье	94
Хуламо-Безенгийское ущелье	110
Черекское (Балкарское) ущелье	117
По Думалинскому перевалу из Чегемского ущелья в Хулам.	125
Кабардино-Балкарский высокогорный государственный заповедник	130
«Долина нарзанов»	133
Зольские и Нагорные пастбища	136
Озеро Тамбукал	138
Карстовые Каменномостские озера	139
Чернореченский лес	140
Мало-Кабардинская оросительная система	141
Майские «плавни»	143
Терский и Сунженский хребты	—
Фазаний заказник «Гедуко»	146
«Урвалские дубки»	150
Малозвестные достопримечательные места Кабардино-Балкарии	151
Приложение. Перевод некоторых балкарских собственных географических наименований на русский язык	163

20-

Георгий Николаевич Подъяпольский

**ДОСТОПРИМЕЧАТЕЛЬНЫЕ МЕСТА  
КАВАРДИНО-БАЛКАРИИ**

Редактор *И. Т. Петухова*  
Художник *М. С. Кастромин*  
Художественный редактор *И. Г. Абрамов*  
Технический редактор *Б. Х. Буздова*  
Корректор *В. А. Вымячкина*

Сдано в набор 16/VI 1977 г. Подписано к печати 12/VIII  
1977 г. Формат 70×100<sup>1</sup>/<sub>32</sub>. Бумага типографская № 1. Физ.  
п. л. 5,25+1,5 л. вкл. Усл. п. л. 6,8+1,96 л. вкл. Уч.-изд. л.  
6,76+1,71 л. вкл. Заказ № 8162. Тираж 50 000 экз. 401164  
Цена 65 коп.

Книжное издательство «Эльбр»,  
Нальчик, улица им. адмирала Гоголя

Полиграфкомбинат им. Революции 1905 года  
Управления по делам издательства, полиграфии  
и книжной торговли Совета Министров КБАССР  
Нальчик, проспект им. Ленина, 33.

Цена 65 коп.



КНИЖНОЕ ИЗДАТЕЛЬСТВО «ЭЛЬБРУС»  
НАЛЬЧИК - 1977